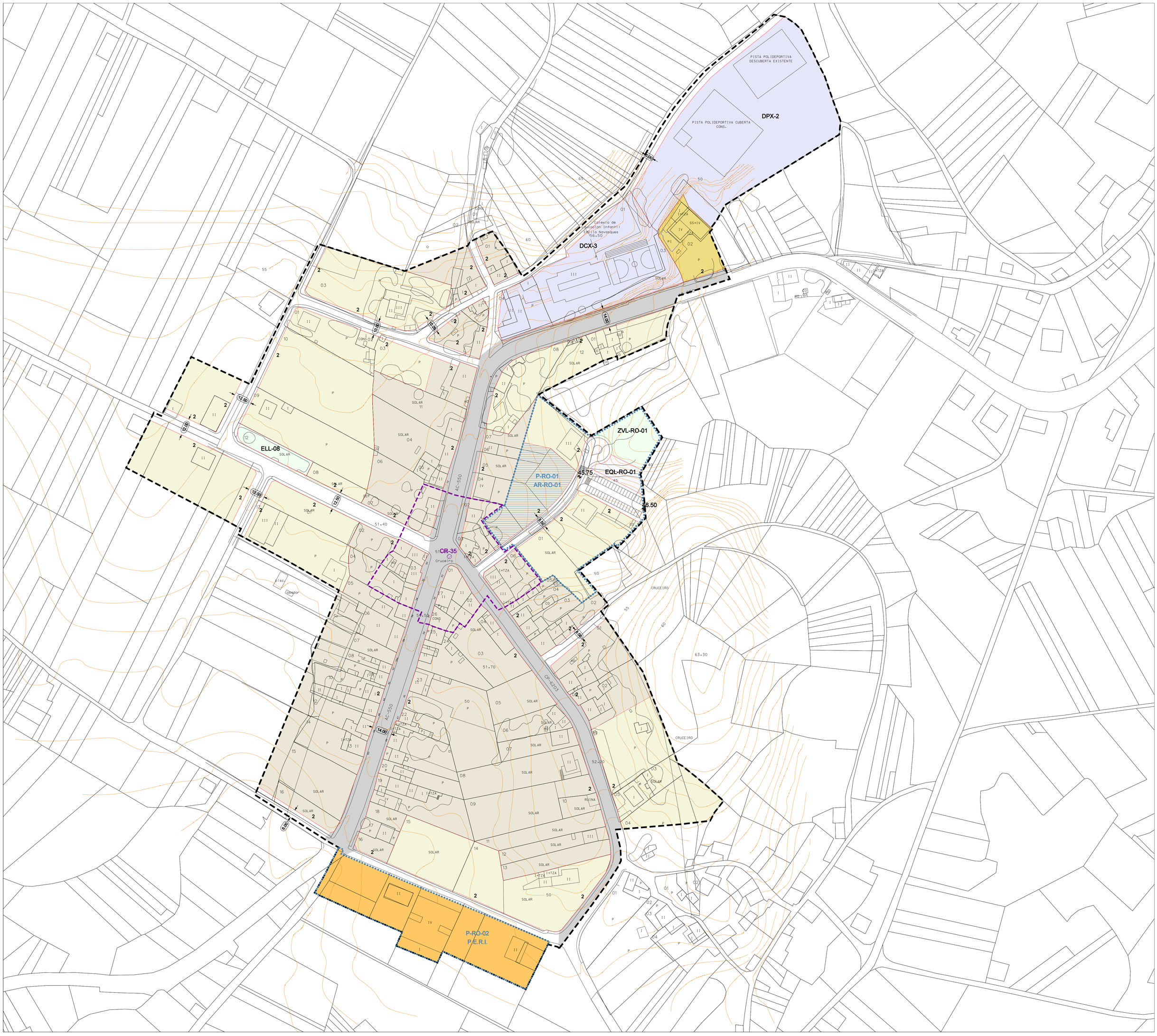

CATÁLOGO	
	ELEMENTO CATALOGADO
AC-Nº	CÓDIGO IDENTIFICATIVO DO ELEMENTO CATALOGADO
	ÁREA DE RESPETO DO ELEMENTO CATALOGADO

AFECCIÓNS
DESLINDE PÚBLICO MARÍTIMO-TERRESTRE
SERVIDUME DE PROTECCIÓN
LIÑA DE RIBEIRA DO MAR
TRAMO DE FACHADA MARÍTIMA

LENDA	
P-nº	POLÍGONO DE SOLO URBANO NON CONSOLIDADO
AR-nº	ÁREA DE REPARTO DE POLÍGONO DE SOLO URBANO NON CONSOLIDADO
URO-nº	UNIDADE DE REPARCELACIÓN OBRIGATORIA
P.E.R.I.	PLAN ESPECIAL DE REFORMA INTERIOR

DOTACIÓNS			
Categoría	Tipo	S. Local	S. Xeral
ESPACIOS LIBRES E ZONAS VERDES	ESPACIOS LIBRES	ELL	ELX
	VIARIO PEATONAL	VPL	VPX
	ZONAS VERDES	ZVL	ZVX
EQUIPAMENTOS	ADMINISTRATIVO	ADL	ADX
	DEPORTIVO	DPL	DPX
	DOCENTE	DCL	DCX
	RESERVA EQUIPAMENTO	EQL	EQX
	RELIXIOSO	REL	REX
	SANITARIO - ASISTENCIAL	SAL	SAX
	SERVIZOS URBANÍSTICOS	SRL	SRX
	SOCIOCULTURAL	SCL	SCX
REDE VIARIA RODADA E APARCAMENTOS	APARCAMENTO	APL	APX
	REDE VIARIA RODADA	RVL	RVX

DELIMITACIÓNS
LÍMITE DE SOLO URBANO
LÍMITE DE POLÍGONO
ALIÑACIÓN
CAMBIO DE ALTURA / ORDENANZA
FONDO EDIFICABLE
TRAZAS DE ORDENACIÓN
ÁMBITO DA EDIFICACIÓN
3 NÚMERO DE ALTURAS

ZONIFICACIÓN
ZONA 1: RESID. COLECTIVA MAZÁ PECHADA
ZONA 2: RESID. COLECTIVA EDIFICACIÓN ABERTA
ZONA 3: RESID. UNIFAMILIAR ADOSADA
ZONA 4: RESID. UNIFAMILIAR ILLADA OU PAREADA
ZONA 5: INDUSTRIAL. GRAO I
S.U.N.C. PENDENTE DE P.E.R.I.
VPP

GRÁFICO DISTRIBUIDOR DE FOLLAS

PLAN XERAL DE ORDENACIÓN MUNICIPAL

DOCUMENTO DE APROBACIÓN DEFINITIVA

EXCMO. CONCELLO DE OUTES

Plano: CUALIFICACIÓN DO SOLO URBANO CRUCEIRO DE ROO

Data: DECEMBRO 2010

Escala: 1:1000

Estudio Técnico Gallego, S.A.

O equipo redactor:

Nº CU-1

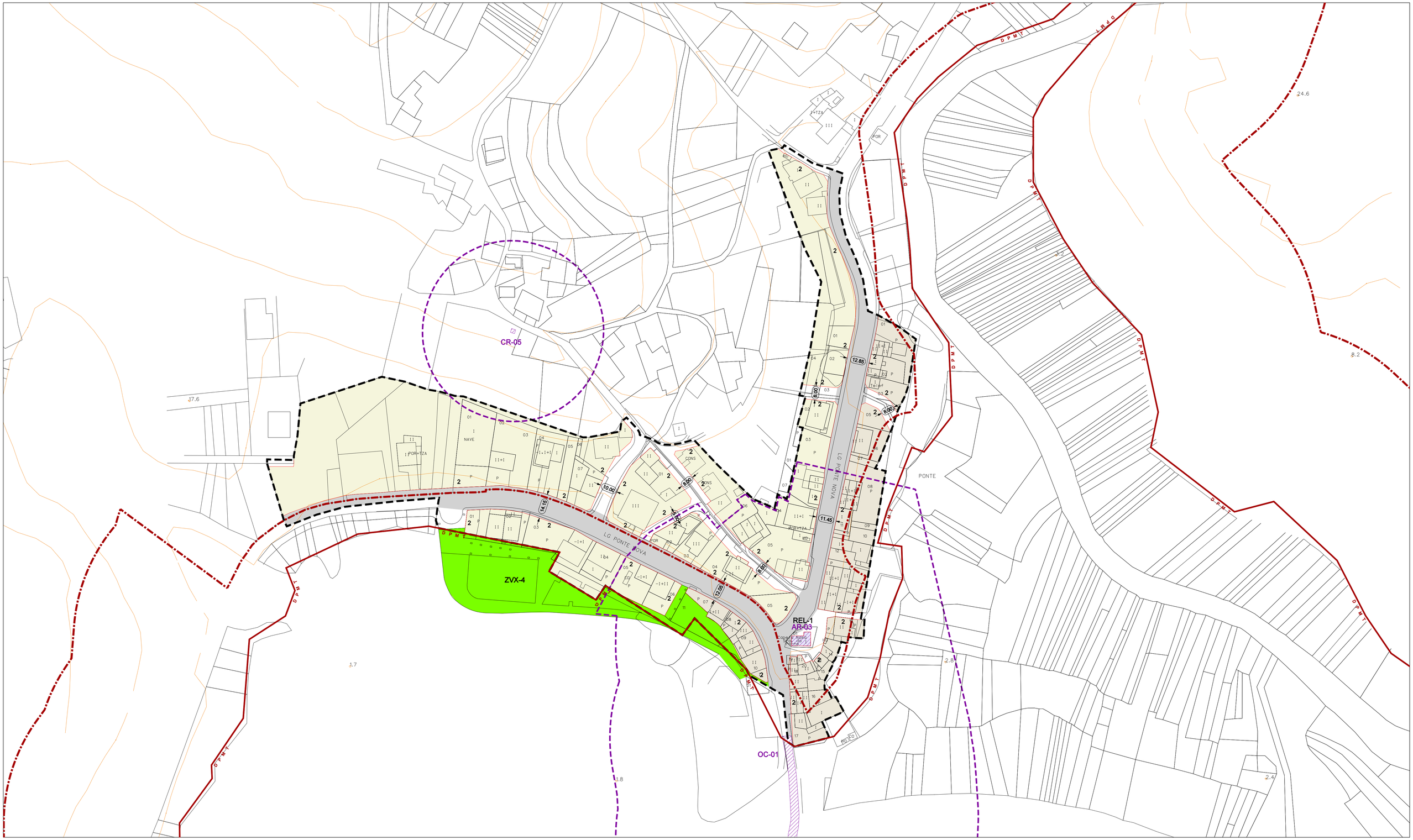

CATÁLOGO	
	ELEMENTO CATALOGADO
AC-Nº	CÓDIGO IDENTIFICATIVO DO ELEMENTO CATALOGADO
	ÁREA DE RESPETO DO ELEMENTO CATALOGADO

AFECCIÓNS	
	DESLINDE PÚBLICO MARÍTIMO-TERRESTRE
	SERVIDUME DE PROTECCIÓN
	LIÑA DE RIBEIRA DO MAR
	TRAMO DE FACHADA MARÍTIMA

LENDA	
P-nº	POLÍGONO DE SOLO URBANO NON CONSOLIDADO
AR-nº	ÁREA DE REPARTO DE POLÍGONO DE SOLO URBANO NON CONSOLIDADO
URO-nº	UNIDADE DE REPARCELACIÓN OBRIGATORIA
P.E.R.I.	PLAN ESPECIAL DE REFORMA INTERIOR

DOTACIÓNS			
Categoría	Tipo	S. Local	S. Xeral
ESPACIOS LIBRES E ZONAS VERDES	ESPACIOS LIBRES	ELL	ELX
	VIARIO PEATONAL	VPL	VPX
	ZONAS VERDES	ZVL	ZVX
EQUIPAMENTOS	ADMINISTRATIVO	ADL	ADX
	DEPORTIVO	DPL	DPX
	DOCENTE	DCL	DCX
	RESERVA EQUIPAMENTO	EQL	EQX
	RELIXIOSO	REL	REX
	SANITARIO - ASISTENCIAL	SAL	SAX
	SERVIZOS URBANÍSTICOS	SRL	SRX
	SOCIOCULTURAL	SCL	SCX
REDE VIARIA RODADA E APARCAMENTOS	APARCAMENTO	APL	APX
	REDE VIARIA RODADA	RVL	RVX

DELIMITACIÓNS	
	LÍMITE DE SOLO URBANO
	LÍMITE DE POLÍGONO
	ALIÑACIÓN
	CAMBIO DE ALTURA / ORDENANZA
	FONDO EDIFICABLE
	TRAZAS DE ORDENACIÓN
	ÁMBITO DA EDIFICACIÓN
3	NÚMERO DE ALTURAS

ZONIFICACIÓN	
	ZONA 1: RESID. COLECTIVA MAZÁ PECHADA
	ZONA 2: RESID. COLECTIVA EDIFICACIÓN ABERTA
	ZONA 3: RESID. UNIFAMILIAR ADOSADA
	ZONA 4: RESID. UNIFAMILIAR ILLADA OU PAREADA
	ZONA 5: INDUSTRIAL. GRAO I
	S.U.N.C. PENDENTE DE P.E.R.I.
	VPP

GRÁFICO DISTRIBUIDOR DE FOLLAS

PLAN XERAL DE ORDENACIÓN MUNICIPAL

DOCUMENTO DE APROBACIÓN DEFINITIVA

EXCMO. CONCELLO DE OUTES

Plano:

CUALIFICACIÓN DO SOLO URBANO
PONTE NAFONSO

Data: DECEMBRO 2010

Escala: 1:1000

Estudio Técnico Gallego, S.A.

O equipo redactor:

Nº

CU-2

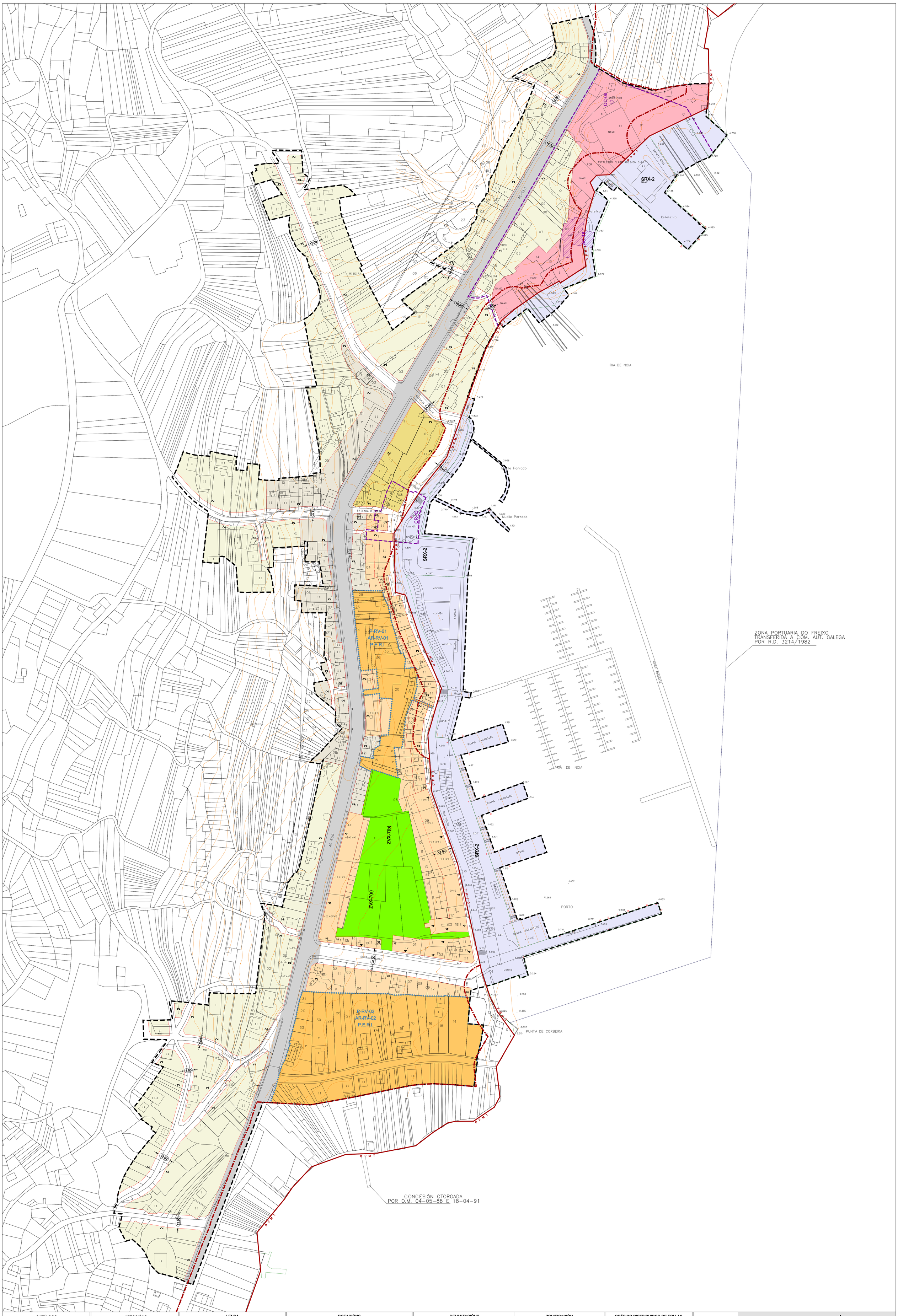

CATÁLOGO	
	ELEMENTO CATALOGADO
AC-Nº	CÓDIGO IDENTIFICATIVO DO ELEMENTO CATALOGADO
	ÁREA DE RESPETO DO ELEMENTO CATALOGADO

AFECCIÓNS	
	DESLINDE PÚBLICO MARÍTIMO-TERRESTRE
	SERVIDUME DE PROTECCIÓN
	LIÑA DE RIBEIRA DO MAR
	TRAMO DE FACHADA MARÍTIMA

LENDA	
P-nº	POLÍGONO DE SOLO URBANO NON CONSOLIDADO
AR-nº	ÁREA DE REPARTO DE POLÍGONO DE SOLO URBANO NON CONSOLIDADO
URO-nº	UNIDADE DE REPARCELACIÓN OBRIGATORIA
P.E.R.I.	PLAN ESPECIAL DE REFORMA INTERIOR

DOTACIÓNS			
Categoría	Tipo	S. Local	S. Xeral
ESPACIOS LIBRES E ZONAS VERDES	ESPACIOS LIBRES	ELL	ELX
	VIARIO PEATONAL	VPL	VPX
	ZONAS VERDES	ZVL	ZVX
EQUIPAMENTOS	ADMINISTRATIVO	ADL	ADX
	DEPORTIVO	DPL	DPX
	DOCENTE	DCL	DCX
	RESERVA EQUIPAMENTO	EQL	EQX
	RELIXIOSO	REL	REX
	SANITARIO - ASISTENCIAL	SAL	SAX
	SERVIZOS URBANÍSTICOS	SRL	SRX
	SOCIOCULTURAL	SCL	SCX
REDE VIARIA RODADA E APARCAMENTOS	APARCAMENTO	APL	APX
	REDE VIARIA RODADA	RVL	RVX

DELIMITACIÓNS	
	LÍMITE DE SOLO URBANO
	LÍMITE DE POLÍGONO
	ALIÑACIÓN
	CAMBIO DE ALTURA / ORDENANZA
	FONDO EDIFICABLE
	TRAZAS DE ORDENACIÓN
	ÁMBITO DA EDIFICACIÓN
3	NÚMERO DE ALTURAS

ZONIFICACIÓN	
	ZONA 1: RESID. COLECTIVA MAZÁ PECHADA
	ZONA 2: RESID. COLECTIVA EDIFICACIÓN ABERTA
	ZONA 3: RESID. UNIFAMILIAR ADOSADA
	ZONA 4: RESID. UNIFAMILIAR ILLADA OU PAREADA
	ZONA 5: INDUSTRIAL. GRAO I
	S.U.N.C. PENDENTE DE P.E.R.I.
	VPP

GRÁFICO DISTRIBUIDOR DE FOLLAS

PLAN XERAL DE ORDENACIÓN MUNICIPAL

DOCUMENTO DE APROBACIÓN DEFINITIVA

EXCMO. CONCELLO DE OUTES

Plano:
CUALIFICACIÓN DO SOLO URBANO
RIVEIRA DO FREIXO

Data: DECEMBRO 2010

Escala: 1:1000

Estudio Técnico Gallego, S.A.

O equipo redactor:

Nº CU-3

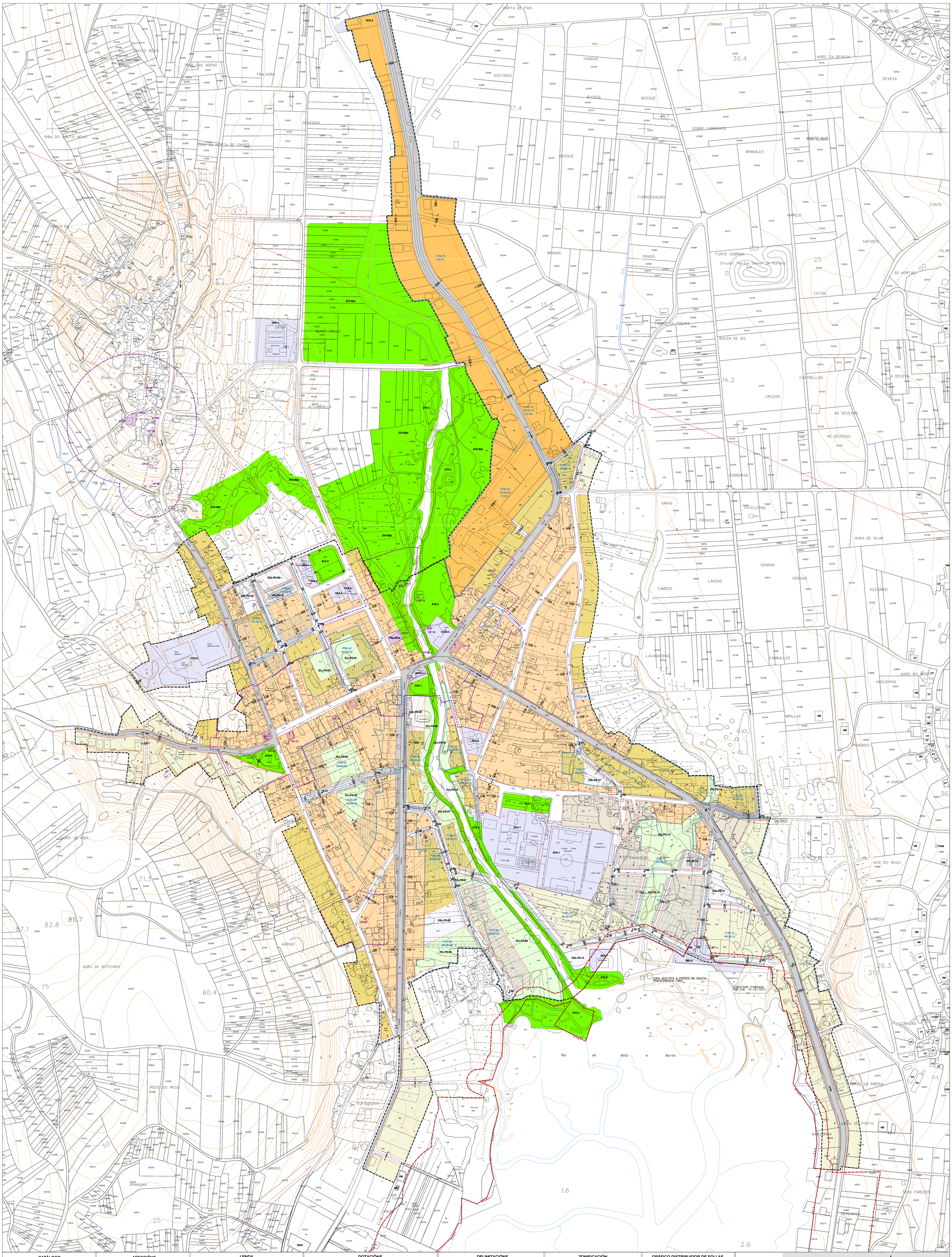

CATÁLOGO

- ELEMENTO CATALOGADO
- AC-Nº — CÓDIGO IDENTIFICATIVO DO ELEMENTO CATALOGADO
- ÁREA DE RESPETO DO ELEMENTO CATALOGADO

AFECCIÓNS

- DESLINDE PÚBLICO MARÍTIMO-TERRESTRE
- SERVIDUME DE PROTECCIÓN
- LIÑA DE RIBEIRA DO MAR
- TRAMO DE FACHADA MARÍTIMA

LENDA

P-nº	POLÍGONO DE SOLO URBANO NON CONSOLIDADO
AR-nº	ÁREA DE REPARTO DE POLÍGONO DE SOLO URBANO NON CONSOLIDADO
URO-nº	UNIDADE DE REPARCELACIÓN OBRIGATORIA
P.E.R.I.	PLAN ESPECIAL DE REFORMA INTERIOR

DOTACIÓNS

Categoría	Tipo	S. Local	S. Xeral
ESPACIOS LIBRES E ZONAS VERDES	ESPACIOS LIBRES	ELL	ELX
	VIARIO PEATONAL	VPL	VPX
	ZONAS VERDES	ZVL	ZVX
EQUIPAMENTOS	ADMINISTRATIVO	ADL	ADX
	DEPORTIVO	DPL	DPX
	DOCENTE	DCL	DCX
	RESERVA EQUIPAMENTO	EQL	EQX
	RELIXIOSO	REL	REX
	SANITARIO - ASISTENCIAL	SAL	SAX
	SERVIZOS URBANÍSTICOS	SRL	SRX
	SOCIOCULTURAL	SCL	SCX
REDE VIARIA RODADA E APARCAMENTOS	APARCAMENTO	APL	APX
	REDE VIARIA RODADA	RVL	RVX

DELIMITACIÓNS

- LÍMITE DE SOLO URBANO
- LÍMITE DE POLÍGONO
- ALIÑACIÓN
- CAMBIO DE ALTURA / ORDENANZA
- FONDO EDIFICABLE
- TRAZAS DE ORDENACIÓN
- ÁMBITO DA EDIFICACIÓN
- 3 — NÚMERO DE ALTURAS

ZONIFICACIÓN

- ZONA 1: RESID. COLECTIVA MAZÁ PECHADA
- ZONA 2: RESID. COLECTIVA EDIFICACIÓN ABERTA
- ZONA 3: RESID. UNIFAMILIAR ADOSADA
- ZONA 4: RESID. UNIFAMILIAR ILLADA OU PAREADA
- ZONA 5: INDUSTRIAL. GRAO I
- S.U.N.C. PENDENTE DE P.E.R.I.
- VPP

GRÁFICO DISTRIBUIDOR DE FOLLAS

PLAN XERAL DE ORDENACIÓN MUNICIPAL

DOCUMENTO DE APROBACIÓN DEFINITIVA

EXCMO. CONCELLO DE OUTES

Plano: CUALIFICACIÓN DO SOLO URBANO SERRA DE OUTES

Data: DECEMBRO 2010

Escala: 1:2000

Estudio Técnico Gallego, S.A.

O equipo redactor:

Nº CU-4

CATÁLOGO	AFECCIÓNS	LENDA	
ELEMENTO CATALOGADO	DESLINDE PÚBLICO MARÍTIMO-TERRESTRE	P-nº	POLÍGONO DE SOLO URBANO NON CONSOLIDADO
AC-Nº CÓDIGO IDENTIFICATIVO DO ELEMENTO CATALOGADO	SERVIDUME DE PROTECCIÓN	AR-nº	ÁREA DE REPARTO DE POLÍGONO DE SOLO URBANO NON CONSOLIDADO
	LIÑA DE RIBEIRA DO MAR	URO-nº	UNIDADE DE REPARCELACIÓN OBRIGATORIA
ÁREA DE RESPETO DO ELEMENTO CATALOGADO	TRAMO DE FACHADA MARÍTIMA	P.E.R.I.	PLAN ESPECIAL DE REFORMA INTERIOR

DOTACIÓNS

Categoría	Tipo	S. Local	S. Xeral
ESPACIOS LIBRES E ZONAS VERDES	ESPACIOS LIBRES	ELL	ELX
	VIARIO PEATONAL	VPL	VPX
	ZONAS VERDES	ZVL	ZVX
EQUIPAMENTOS	ADMINISTRATIVO	ADL	ADX
	DEPORTIVO	DPL	DPX
	DOCENTE	DCL	DCX
	RESERVA EQUIPAMENTO	EQL	EQX
	RELIXIOSO	REL	REX
	SANITARIO - ASISTENCIAL	SAL	SAX
	SERVIZOS URBANÍSTICOS	SRL	SRX
	SOCIOCULTURAL	SCL	SCX
REDE VIARIA RODADA E APARCAMENTOS	APARCAMENTO	APL	APX
	REDE VIARIA RODADA	RVL	RVX

DELIMITACIÓNS

- LÍMITE DE SOLO URBANO
- LÍMITE DE POLÍGONO
- ALIÑACIÓN
- CAMBIO DE ALTURA / ORDENANZA
- FONDO EDIFICABLE
- TRAZAS DE ORDENACIÓN
- ÁMBITO DA EDIFICACIÓN
- 3 NÚMERO DE ALTURAS

ZONIFICACIÓN

- ZONA 1: RESID. COLECTIVA MAZÁ PECHADA
- ZONA 2: RESID. COLECTIVA EDIFICACIÓN ABERTA
- ZONA 3: RESID. UNIFAMILIAR ADOSADA
- ZONA 4: RESID. UNIFAMILIAR ILLADA OU PAREADA
- ZONA 5: INDUSTRIAL. GRAO I
- S.U.N.C. PENDENTE DE P.E.R.I.
- VPP

GRÁFICO DISTRIBUIDOR DE FOLLAS

PLAN XERAL DE ORDENACIÓN MUNICIPAL

DOCUMENTO DE APROBACIÓN DEFINITIVA

EXCMO. CONCELLO DE OUTES

Plano: CUALIFICACIÓN DO SOLO URBANO SERRA DE OUTES

Data: DECEMBRO 2010

Escala: 1:1000

Estudio Técnico Gallego, S.A.

O equipo redactor:

Nº CU-4.1

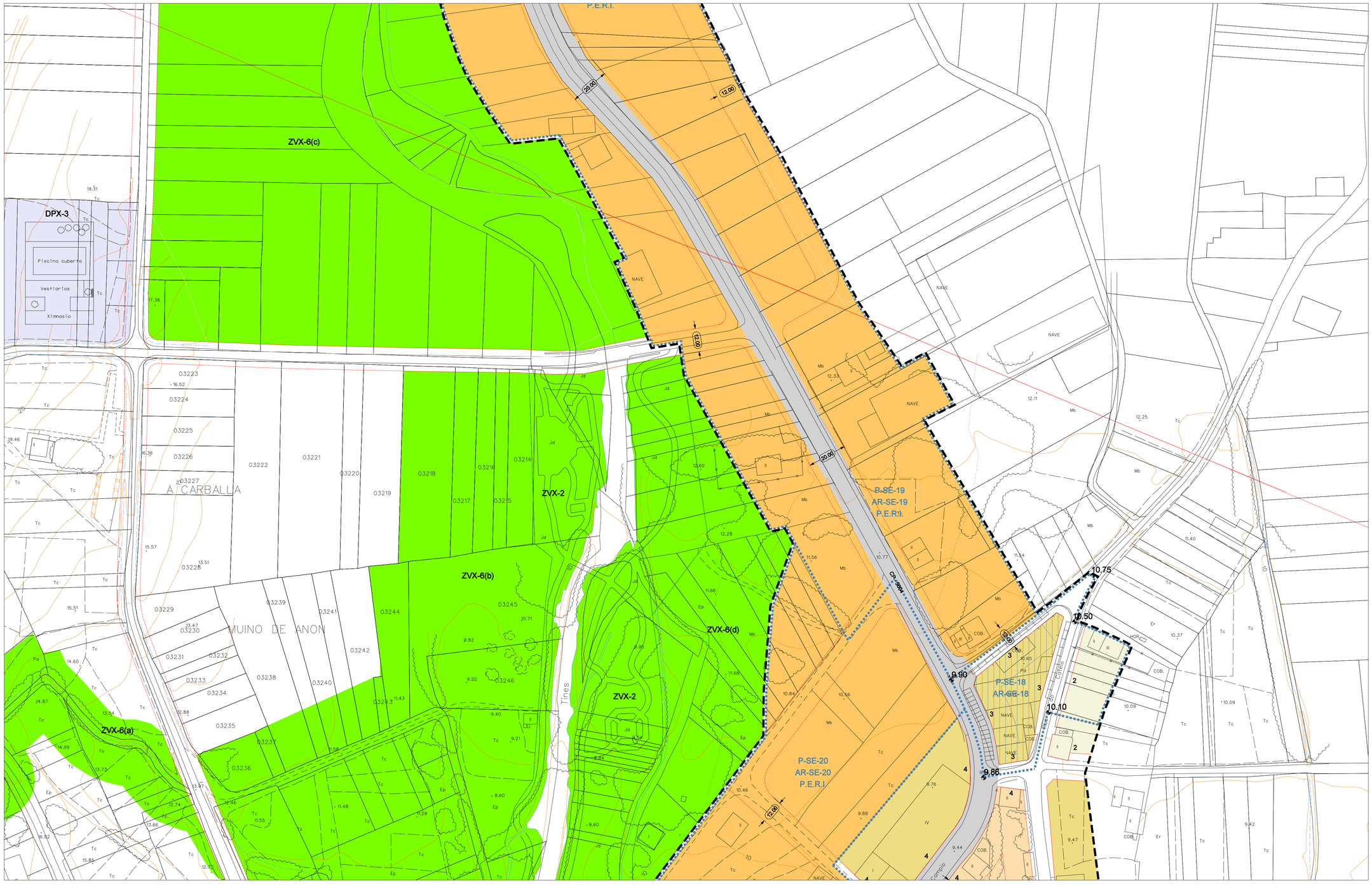

CATÁLOGO

- ELEMENTO CATALOGADO
- AC-Nº — CÓDIGO IDENTIFICATIVO DO ELEMENTO CATALOGADO
- ÁREA DE RESPETO DO ELEMENTO CATALOGADO

AFECCIÓNS

- DESLINDE PÚBLICO MARÍTIMO-TERRESTRE
- SERVIDUME DE PROTECCIÓN
- LIÑA DE RIBEIRA DO MAR
- TRAMO DE FACHADA MARÍTIMA

LENDA

P-nº	POLÍGONO DE SOLO URBANO NON CONSOLIDADO
AR-nº	ÁREA DE REPARTO DE POLÍGONO DE SOLO URBANO NON CONSOLIDADO
URO-nº	UNIDADE DE REPARCELACIÓN OBRIGATORIA
P.E.R.I.	PLAN ESPECIAL DE REFORMA INTERIOR

DOTACIÓNS

Categoría	Tipo	S. Local	S. Xeral
ESPACIOS LIBRES E ZONAS VERDES	ESPACIOS LIBRES	ELL	ELX
	VIARIO PEATONAL	VPL	VPX
	ZONAS VERDES	ZVL	ZVX
EQUIPAMENTOS	ADMINISTRATIVO	ADL	ADX
	DEPORTIVO	DPL	DPX
	DOCENTE	DCL	DCX
	RESERVA EQUIPAMENTO	EQL	EQX
	RELIXIOSO	REL	REX
	SANITARIO - ASISTENCIAL	SAL	SAX
	SERVIZOS URBANÍSTICOS	SRL	SRX
	SOCIOCULTURAL	SCL	SCX
REDE VIARIA RODADA E APARCAMENTOS	APARCAMENTO	APL	APX
	REDE VIARIA RODADA	RVL	RVX

DELIMITACIÓNS

- LÍMITE DE SOLO URBANO
- LÍMITE DE POLÍGONO
- ALIÑACIÓN
- CAMBIO DE ALTURA / ORDENANZA
- FONDO EDIFICABLE
- TRAZAS DE ORDENACIÓN
- ÁMBITO DA EDIFICACIÓN
- 3 — NÚMERO DE ALTURAS

ZONIFICACIÓN

- ZONA 1: RESID. COLECTIVA MAZÁ PECHADA
- ZONA 2: RESID. COLECTIVA EDIFICACIÓN ABERTA
- ZONA 3: RESID. UNIFAMILIAR ADOSADA
- ZONA 4: RESID. UNIFAMILIAR ILLADA OU PAREADA
- ZONA 5: INDUSTRIAL. GRAO I
- S.U.N.C. PENDENTE DE P.E.R.I.
- VPP

GRÁFICO DISTRIBUIDOR DE FOLLAS

PLAN XERAL DE ORDENACIÓN MUNICIPAL

DOCUMENTO DE APROBACIÓN DEFINITIVA

EXCMO. CONCELLO DE OUTES

Plano: CUALIFICACIÓN DO SOLO URBANO SERRA DE OUTES

Data: DECEMBRO 2010

Escala: 1:1000

O equipo redactor: Estudio Técnico Gallego, S.A.

Nº: CU-4.2

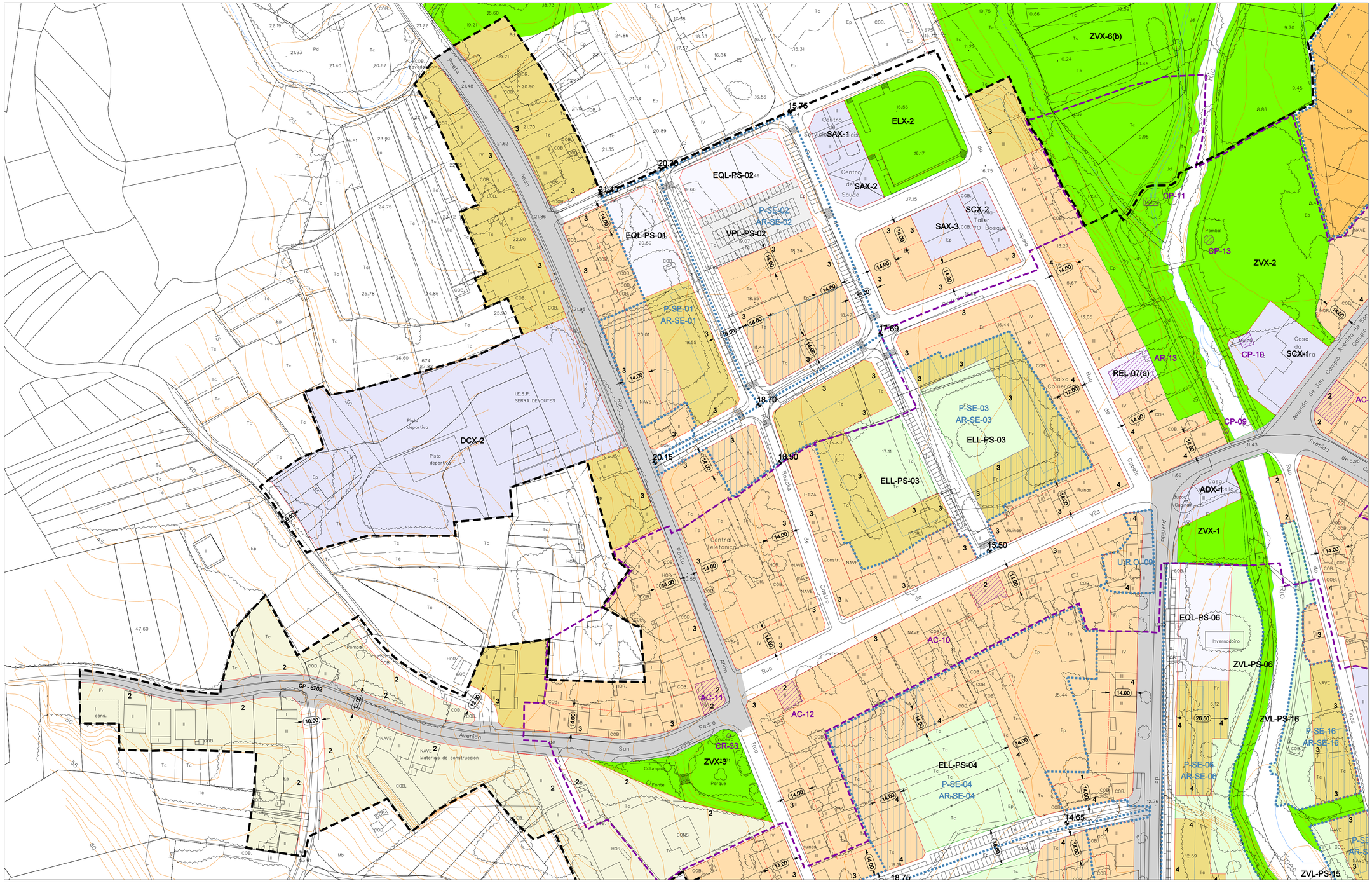
ZVX-6(b)
ELX-2
SAX-1
SAX-2
EQL-PS-02
P-SE-02
AR-SE-02
VPL-PS-02
EQL-PS-01
P-SE-01
AR-SE-01
SAX-3
SCX-2
CP-11
CP-13
ZVX-2
AR-13
REL-07(a)
CP-10
SCX-1
CP-09
P-SE-03
AR-SE-03
ELL-PS-03
DCX-2
ADX-1
ZVX-1
U.R.O.-09
EQL-PS-06
ZVL-PS-06
ZVL-PS-16
P-SE-16
AR-SE-16
P-SE-06
AR-SE-06
AC-10
AC-11
AC-12
CR-33
ZVX-3
ELL-PS-04
P-SE-04
AR-SE-04
ZVL-PS-15
CP - 6202
Avenida de San Pedro
Avenida de San Campio
Avenida de Outes
Rua do Rocadío
Rua do Cobro
Rua do Vilo
Rua do Capelo
Rua do Río
Rua do Tinas
Rua do Arón
Rua do Pedro
Rua do Río
Rua do Río
Rua do Río

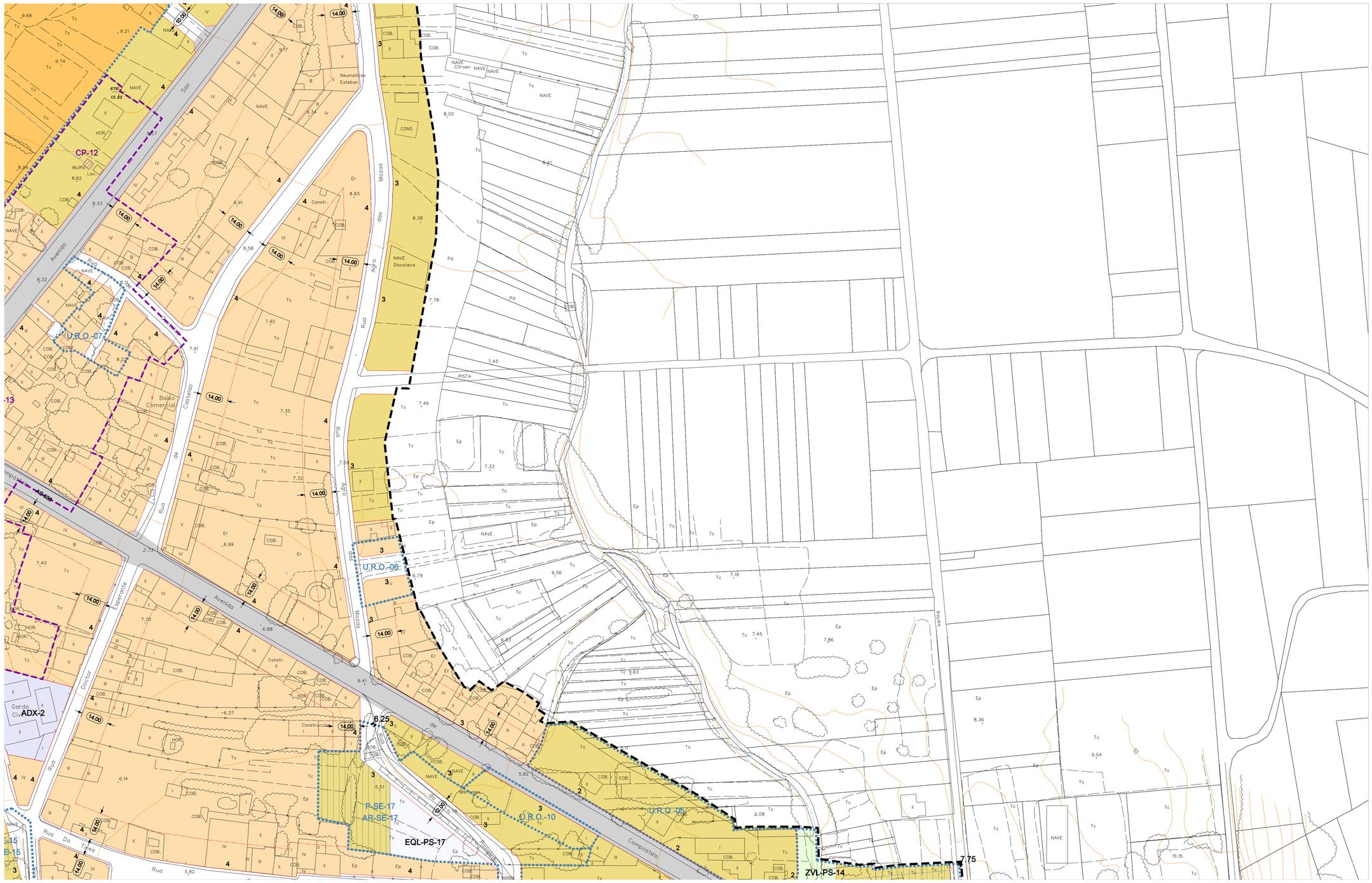
CP-12
U.R.O.-07
U.R.O.-06
U.R.O.-10
U.R.O.-05
P-SE-17
AR-SE-17
EQL-PS-17
ZVL-PS-14
ADX-2
Avenida
Rua
Baixo Comercial
Neumáticos Esteban
NAVE Discoteca
NAVE Citroen
Garda Civ.
Constr.
PISTA
Compostela
Doctor
Esperante
Mazas das
Agro
Castelao
Rua do Tres
Rua de Outes
Rua do Agro
Rua das Mazas
Rua Compostela
Rua Doctor Esperante
Rua Castelao
Rua Agro das Mazas
Rua Mazas das Agro
Rua Avenida Sun
Rua Avenida de Compostela
Rua Avenida Doctor Esperante
Rua Do Tres

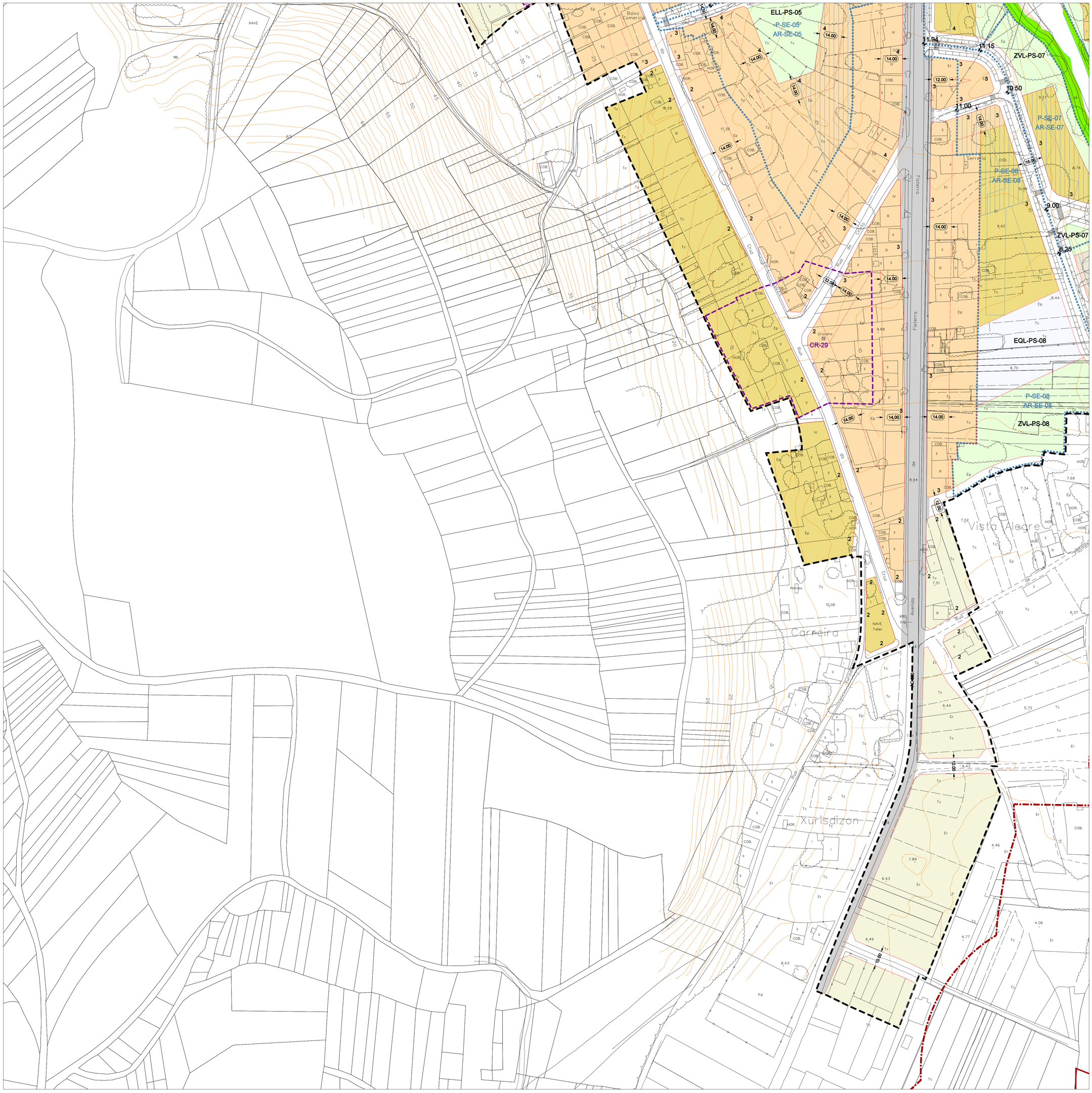

CATÁLOGO

- ELEMENTO CATALOGADO
- AC-Nº — CÓDIGO IDENTIFICATIVO DO ELEMENTO CATALOGADO
- ÁREA DE RESPETO DO ELEMENTO CATALOGADO

AFECCIÓNS

- DESLINDE PÚBLICO MARÍTIMO-TERRESTRE
- SERVIDUME DE PROTECCIÓN
- LIÑA DE RIBEIRA DO MAR
- TRAMO DE FACHADA MARÍTIMA

LENDA

P-nº	POLÍGONO DE SOLO URBANO NON CONSOLIDADO
AR-nº	ÁREA DE REPARTO DE POLÍGONO DE SOLO URBANO NON CONSOLIDADO
URO-nº	UNIDADE DE REPARCELACIÓN OBRIGATORIA
P.E.R.I.	PLAN ESPECIAL DE REFORMA INTERIOR

DOTACIÓNS

Categoría	Tipo	S. Local	S. Xeral
ESPACIOS LIBRES E ZONAS VERDES	ESPACIOS LIBRES	ELL	ELX
	VIARIO PEATONAL	VPL	VPX
	ZONAS VERDES	ZVL	ZVX
EQUIPAMENTOS	ADMINISTRATIVO	ADL	ADX
	DEPORTIVO	DPL	DPX
	DOCENTE	DCL	DCX
	RESERVA EQUIPAMENTO	EQL	EQX
	RELIXIOSO	REL	REX
	SANITARIO - ASISTENCIAL	SAL	SAX
	SERVIZOS URBANÍSTICOS	SRL	SRX
	SOCIOCULTURAL	SCL	SCX
REDE VIARIA RODADA E APARCAMENTOS	APARCAMENTO	APL	APX
	REDE VIARIA RODADA	RVL	RVX

DELIMITACIÓNS

- LÍMITE DE SOLO URBANO
- LÍMITE DE POLÍGONO
- ALIÑACIÓN
- CAMBIO DE ALTURA / ORDENANZA
- FONDO EDIFICABLE
- TRAZAS DE ORDENACIÓN
- ÁMBITO DA EDIFICACIÓN
- 3 — NÚMERO DE ALTURAS

ZONIFICACIÓN

- ZONA 1: RESID. COLECTIVA MAZÁ PECHADA
- ZONA 2: RESID. COLECTIVA EDIFICACIÓN ABERTA
- ZONA 3: RESID. UNIFAMILIAR ADOSADA
- ZONA 4: RESID. UNIFAMILIAR ILLADA OU PAREADA
- ZONA 5: INDUSTRIAL. GRAO I
- S.U.N.C. PENDENTE DE P.E.R.I.
- VPP

GRÁFICO DISTRIBUIDOR DE FOLLAS

PLAN XERAL DE ORDENACIÓN MUNICIPAL

DOCUMENTO DE APROBACIÓN DEFINITIVA

EXCMO. CONCELLO DE OUTES

Plano: CUALIFICACIÓN DO SOLO URBANO
SERRA DE OUTES

Data: DECEMBRO 2010

Escala: 1:1000

Estudio Técnico Gallego, S.A.

O equipo redactor:

Nº CU-4.5

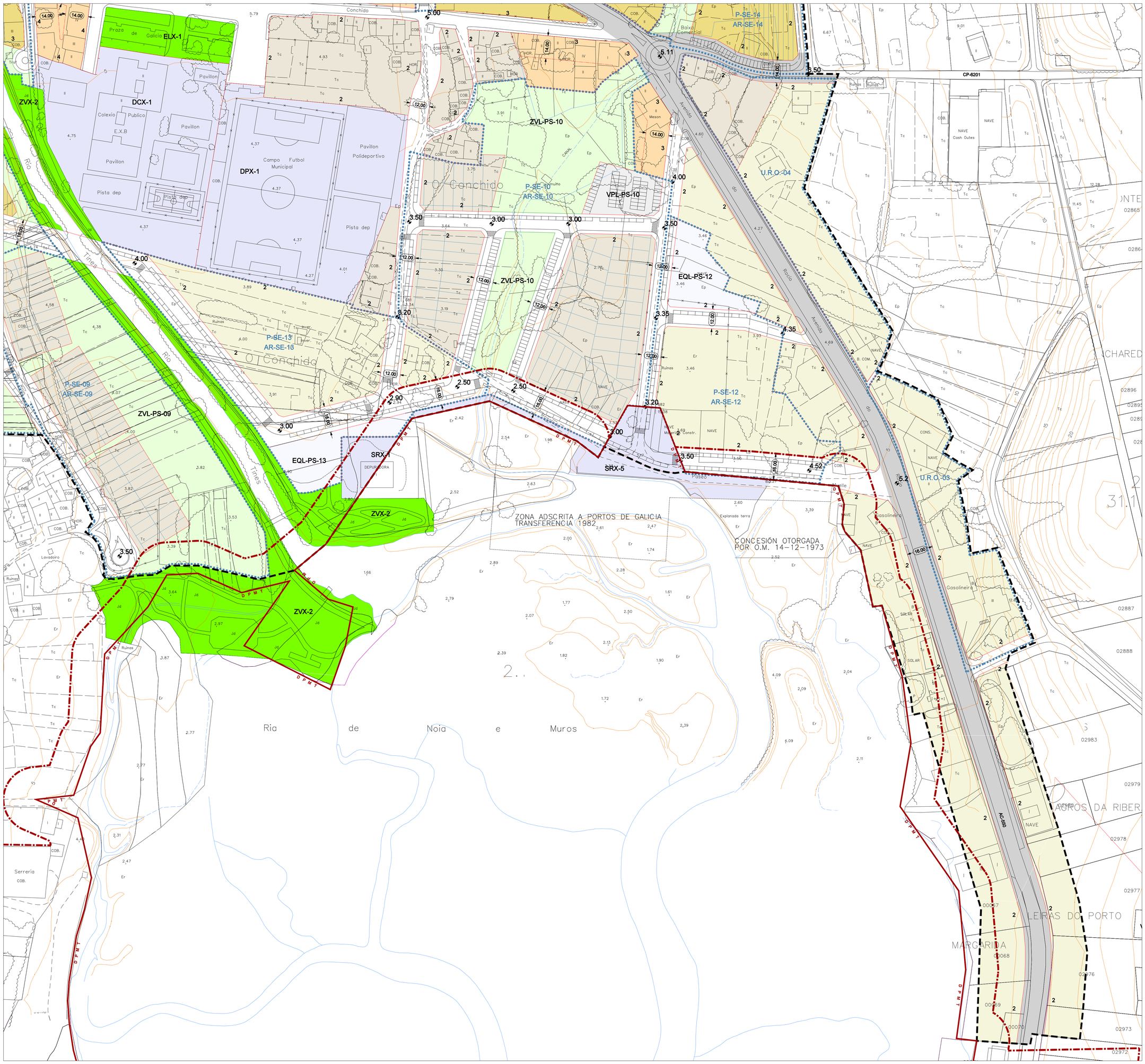

CATÁLOGO

- ELEMENTO CATALOGADO
- AC-Nº — CÓDIGO IDENTIFICATIVO DO ELEMENTO CATALOGADO
- ÁREA DE RESPETO DO ELEMENTO CATALOGADO

AFECCIÓNS

- DESLINDE PÚBLICO MARÍTIMO-TERRESTRE
- SERVIDUME DE PROTECCIÓN
- LIÑA DE RIBEIRA DO MAR
- TRAMO DE FACHADA MARÍTIMA

LENDA

P-nº	POLÍGONO DE SOLO URBANO NON CONSOLIDADO
AR-nº	ÁREA DE REPARTO DE POLÍGONO DE SOLO URBANO NON CONSOLIDADO
URO-nº	UNIDADE DE REPARCELACIÓN OBRIGATORIA
P.E.R.I.	PLAN ESPECIAL DE REFORMA INTERIOR

DOTACIÓNS

Categoría	Tipo	S. Local	S. Xeral
ESPACIOS LIBRES E ZONAS VERDES	ESPACIOS LIBRES	ELL	ELX
	VIARIO PEATONAL	VPL	VPX
	ZONAS VERDES	ZVL	ZVX
EQUIPAMENTOS	ADMINISTRATIVO	ADL	ADX
	DEPORTIVO	DPL	DPX
	DOCENTE	DCL	DCX
	RESERVA EQUIPAMENTO	EQL	EQX
	RELIXIOSO	REL	REX
	SANITARIO - ASISTENCIAL	SAL	SAX
	SERVIZOS URBANÍSTICOS	SRL	SRX
	SOCIOCULTURAL	SCL	SCX
REDE VIARIA RODADA E APARCAMENTOS	APARCAMENTO	APL	APX
	REDE VIARIA RODADA	RVL	RVX

DELIMITACIÓNS

- LÍMITE DE SOLO URBANO
- LÍMITE DE POLÍGONO
- ALIÑACIÓN
- CAMBIO DE ALTURA / ORDENANZA
- FONDO EDIFICABLE
- TRAZAS DE ORDENACIÓN
- ÁMBITO DA EDIFICACIÓN
- 3 — NÚMERO DE ALTURAS

ZONIFICACIÓN

- ZONA 1: RESID. COLECTIVA MAZÁ PECHADA
- ZONA 2: RESID. COLECTIVA EDIFICACIÓN ABERTA
- ZONA 3: RESID. UNIFAMILIAR ADOSADA
- ZONA 4: RESID. UNIFAMILIAR ILLADA OU PAREADA
- ZONA 5: INDUSTRIAL. GRAO I
- S.U.N.C. PENDENTE DE P.E.R.I.
- VPP

GRÁFICO DISTRIBUIDOR DE FOLLAS

PLAN XERAL DE ORDENACIÓN MUNICIPAL

DOCUMENTO DE APROBACIÓN DEFINITIVA

EXCMO. CONCELLO DE OUTES

Plano: CLASIFICACIÓN DO SOLO URBANO
SERRA DE OUTES

Data: DECEMBRO 2010

Escala: 1:1000

Estudio Técnico Gallego, S.A.

O equipo redactor:

Nº CU-4.6