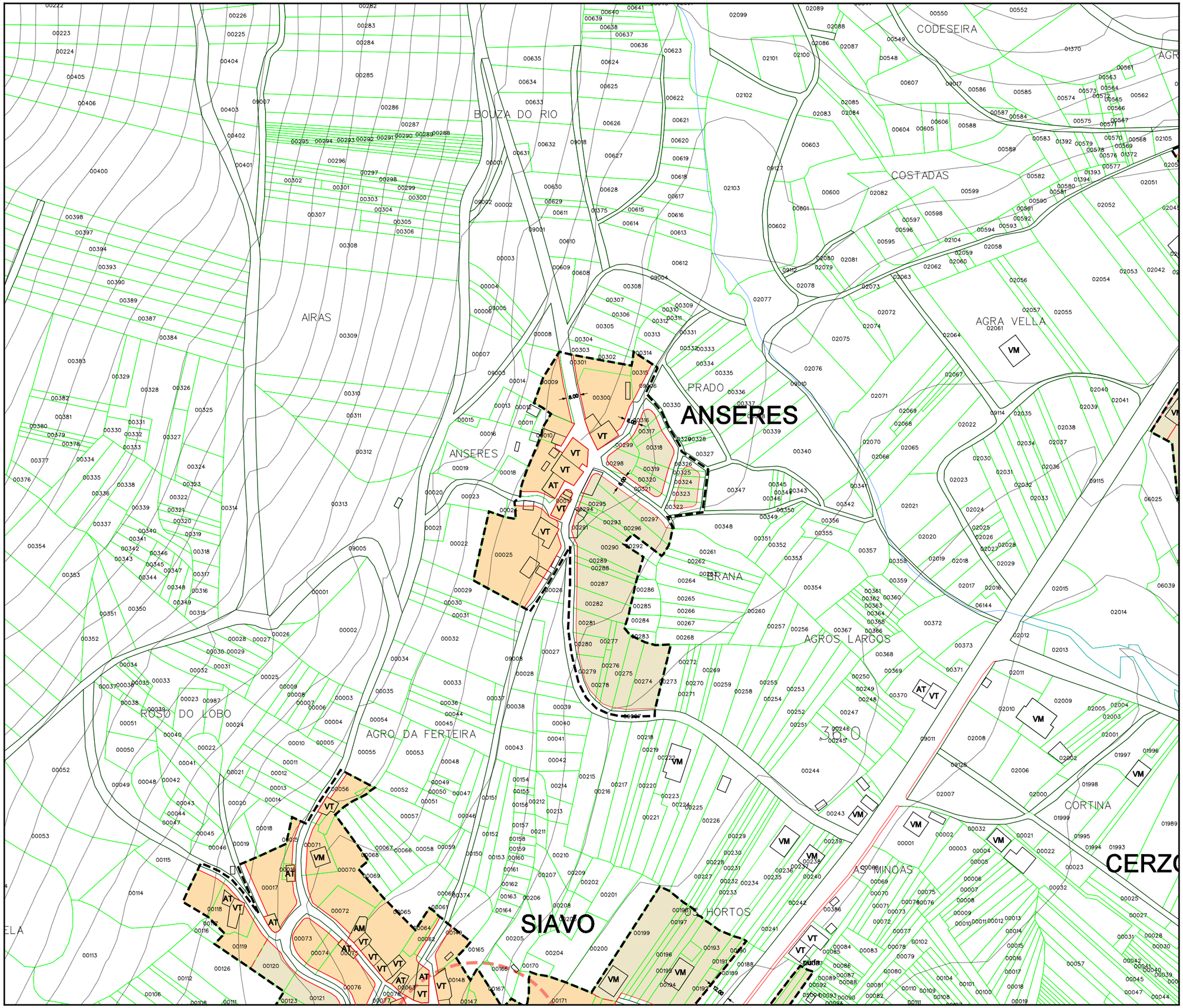

Parroquia:	Fecha:
O FREIXO DE SABARDES (San Xoán)	DECEMBRO 2010
	Escala: 1:2000
Núcleo: ANSERES	Número: 04.01

LENDA

	LÍMITE DE NÚCLEO RURAL
	ALIÑACIÓN
	LIÑA CAMBIO DE CUALIFICACIÓN
	LIÑA LÍMITE DA EDIFICACIÓN
	NÚCLEO RURAL TRADICIONAL
	ÁREA DE EXPANSIÓN

VR	Vivenda en ruínas	CO	Cuberto
VT	Vivenda tradicional	HT	Hórreo tradicional
VM	Vivenda moderna	HM	Hórreo moderno
AT	Alpendre tradicional	R	Ruína
AM	Alpendre moderno	N	Nave

EQUIPAMENTOS E ESPACIOS LIBRES

S. Local	S. Xeral	Tipo
ELL-nº	ELX-nº	ESPACIOS LIBRES
ZVL-nº	ZVX-nº	ZONAS VERDES
ADL-nº	ADX-nº	ADMINISTRATIVO
CEL-nº	CEX-nº	CEMITERIO
DPL-nº	DPX-nº	DEPORTIVO
DCL-nº	DCX-nº	DOCENTE
REL-nº	REX-nº	RELIXIOSO
RCL-nº	RCX-nº	CONXUNTO PARROQUIAL
SAL-nº	SAX-nº	SANITARIO - ASISTENCIAL
SRL-nº	SRX-nº	SERVICIOS URBANISTICOS
SCL-nº	SCX-nº	SOCIO - CULTURAL
		LÍMITE DE EQUIP./ ESPACIO LIBRE

CATÁLOGO

Arquitec.	Arqueoló.	Tipo
AR-nº		ARQUITECTURA RELIXIOSA
CR-nº		CRUCEIROS E PETOS
AC-nº		ARQUITECTURA CIVIL
CP-nº		CONSTRUCCIÓNS POPULARES
OC-nº		OBRA CIVIL
	GA-nº	XACEMENTO ARQUEOLÓXICO
		PROTEC. ELEMENTO CATALOGADO
		ÁREA DE RESPECTO

Concello de Outes

Estudio Técnico Galiego, S.A.

PLAN XERAL DE ORDENACIÓN MUNICIPAL

DOCUMENTO DE APROBACIÓN DEFINITIVA

ORDENACIÓN DOS NÚCLEOS RURAIS

O Equipo Redactor:

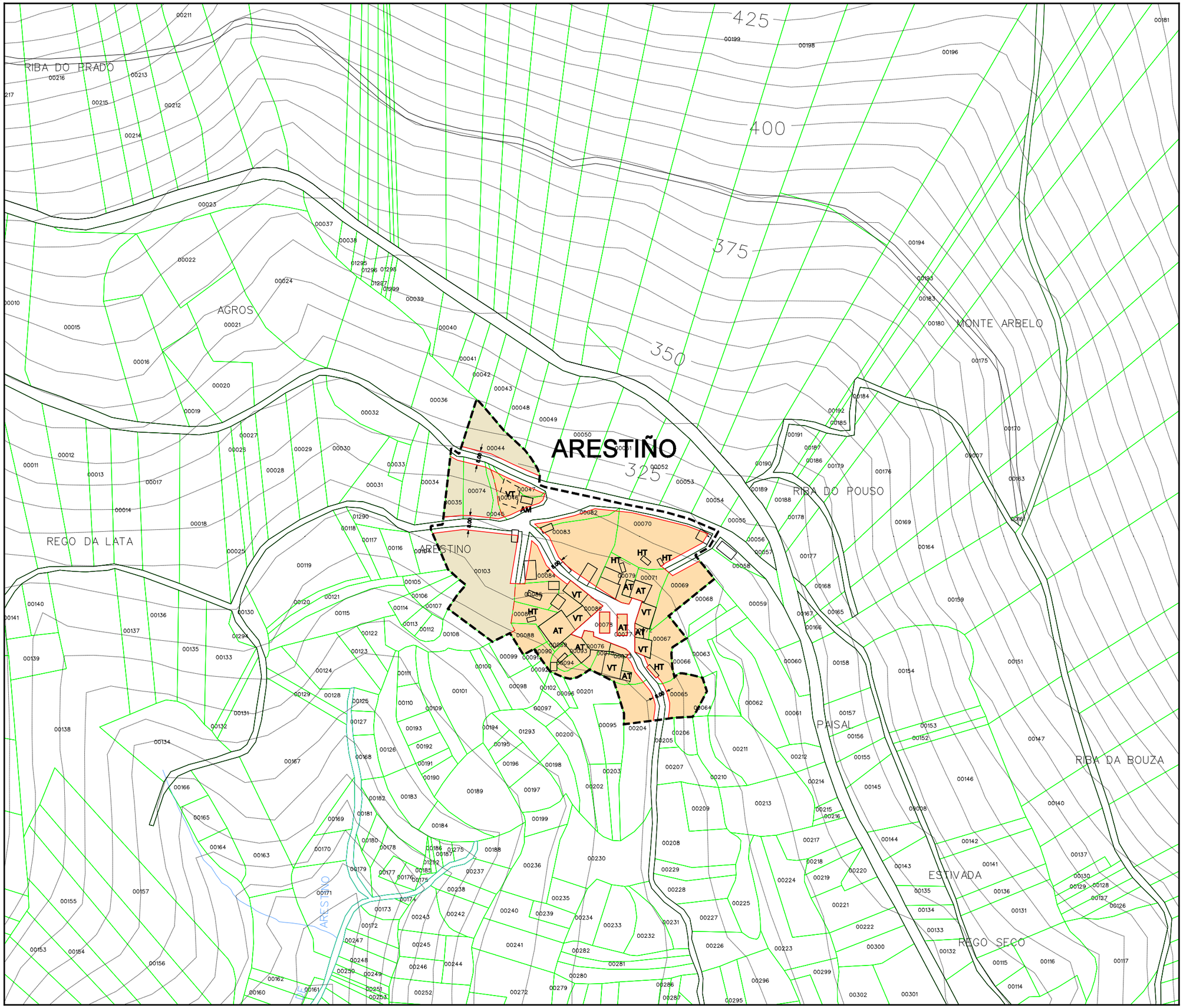

Parroquia:	Fecha:
O FREIXO DE SABARDES (San Xoán)	DECEMBRO 2010
	Escala: 1:2000
Núcleo: ARESTIÑO	Número: 04.02

LENDA

	LÍMITE DE NÚCLEO RURAL
	ALIÑACIÓN
	LIÑA CAMBIO DE CUALIFICACIÓN
	LIÑA LÍMITE DA EDIFICACIÓN
	NÚCLEO RURAL TRADICIONAL
	ÁREA DE EXPANSIÓN

VR	Vivenda en ruínas	CO	Cuberto
VT	Vivenda tradicional	HT	Hórreo tradicional
VM	Vivenda moderna	HM	Hórreo moderno
AT	Alpendre tradicional	R	Ruína
AM	Alpendre moderno	N	Nave

EQUIPAMENTOS E ESPACIOS LIBRES

S. Local	S. Xeral	Tipo
ELL-nº	ELX-nº	ESPACIOS LIBRES
ZVL-nº	ZVX-nº	ZONAS VERDES
ADL-nº	ADX-nº	ADMINISTRATIVO
CEL-nº	CEX-nº	CEMITERIO
DPL-nº	DPX-nº	DEPORTIVO
DCL-nº	DCX-nº	DOCENTE
REL-nº	REX-nº	RELIXIOSO
RCL-nº	RCX-nº	CONXUNTO PARROQUIAL
SAL-nº	SAX-nº	SANITARIO - ASISTENCIAL
SRL-nº	SRX-nº	SERVICIOS URBANISTICOS
SCL-nº	SCX-nº	SOCIO - CULTURAL
		LÍMITE DE EQUIP./ ESPACIO LIBRE

CATÁLOGO

Arquitec.	Arqueoló.	Tipo
AR-nº		ARQUITECTURA RELIXIOSA
CR-nº		CRUCEIROS E PETOS
AC-nº		ARQUITECTURA CIVIL
CP-nº		CONSTRUCCIÓNS POPULARES
OC-nº		OBRA CIVIL
	GA-nº	XACEMENTO ARQUEOLÓXICO
		PROTEC. ELEMENTO CATALOGADO
		ÁREA DE RESPECTO

Concello de Outes

Estudio Técnico Galiego, S.A.

PLAN XERAL DE ORDENACIÓN MUNICIPAL

DOCUMENTO DE APROBACIÓN DEFINITIVA

ORDENACIÓN DOS NÚCLEOS RURAIS

O Equipo Redactor:

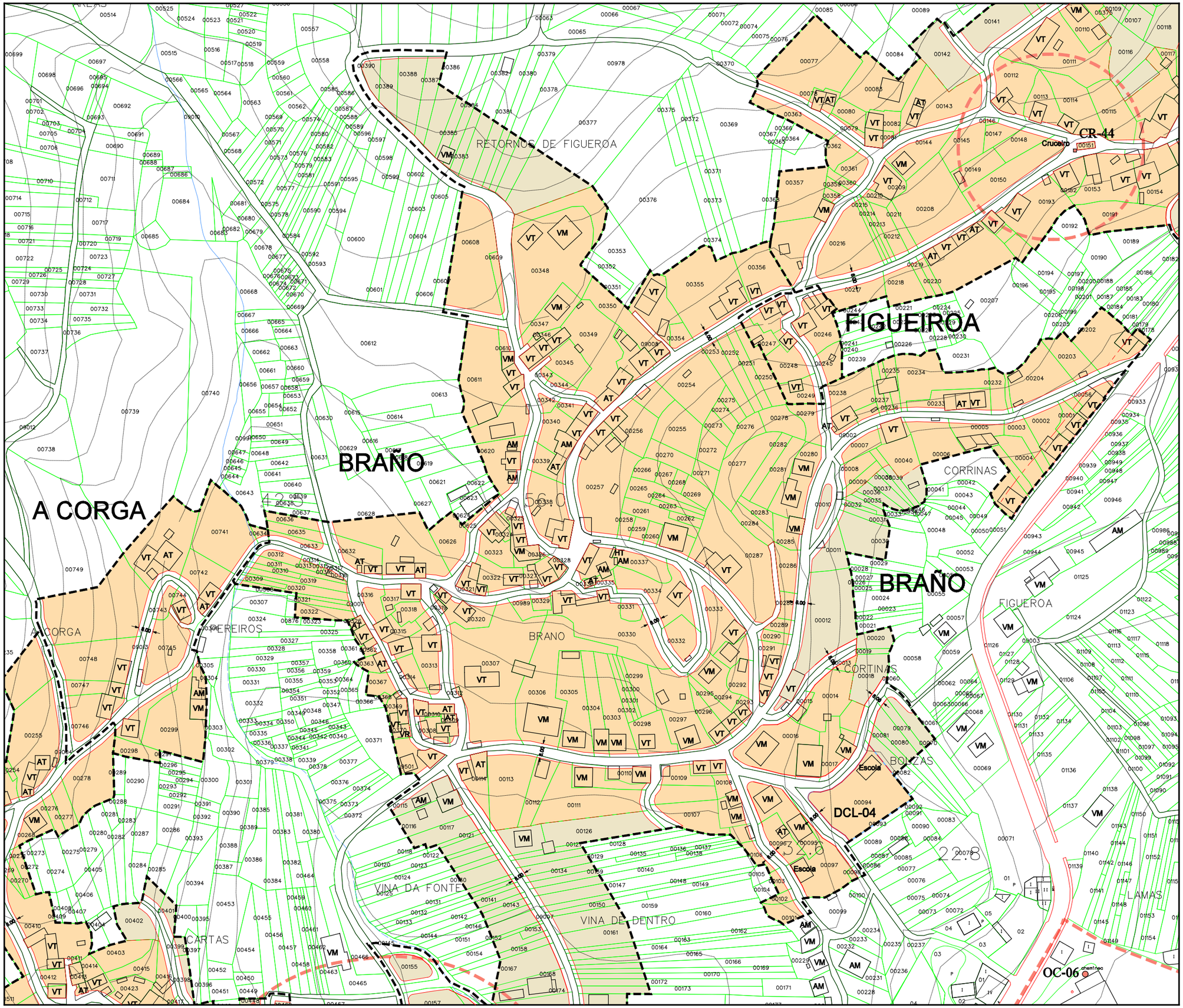

Parroquia:	Fecha:
O FREIXO DE SABARDES (San Xoán)	DECEMBRO 2010
	Escala: 1:2000
Núcleo: BRAÑO	Número: 04.03a

LENDA

	LÍMITE DE NÚCLEO RURAL
	ALIÑACIÓN
	LIÑA CAMBIO DE CUALIFICACIÓN
	LIÑA LÍMITE DA EDIFICACIÓN
	NÚCLEO RURAL TRADICIONAL
	ÁREA DE EXPANSIÓN

VR	Vivenda en ruínas	CO	Cuberto
VT	Vivenda tradicional	HT	Hórreo tradicional
VM	Vivenda moderna	HM	Hórreo moderno
AT	Alpendre tradicional	R	Ruína
AM	Alpendre moderno	N	Nave

EQUIPAMENTOS E ESPACIOS LIBRES

S. Local	S. Xeral	Tipo
ELL-nº	ELX-nº	ESPACIOS LIBRES
ZVL-nº	ZVX-nº	ZONAS VERDES
ADL-nº	ADX-nº	ADMINISTRATIVO
CEL-nº	CEX-nº	CEMITERIO
DPL-nº	DPX-nº	DEPORTIVO
DCL-nº	DCX-nº	DOCENTE
REL-nº	REX-nº	RELIXIOSO
RCL-nº	RCX-nº	CONXUNTO PARROQUIAL
SAL-nº	SAX-nº	SANITARIO - ASISTENCIAL
SRL-nº	SRX-nº	SERVICIOS URBANISTICOS
SCL-nº	SCX-nº	SOCIO - CULTURAL
		LÍMITE DE EQUIP./ ESPACIO LIBRE

CATÁLOGO

Arquitec.	Arqueoló.	Tipo
AR-nº		ARQUITECTURA RELIXIOSA
CR-nº		CRUCEIROS E PETOS
AC-nº		ARQUITECTURA CIVIL
CP-nº		CONSTRUCCIÓNS POPULARES
OC-nº		OBRA CIVIL
	GA-nº	XACEMENTO ARQUEOLÓXICO
		PROTEC. ELEMENTO CATALOGADO
		ÁREA DE RESPECTO

Concello de Outes

Estudio Técnico Galiego, S.A.

PLAN XERAL DE ORDENACIÓN MUNICIPAL

DOCUMENTO DE APROBACIÓN DEFINITIVA

ORDENACIÓN DOS NÚCLEOS RURAIS

O Equipo Redactor:

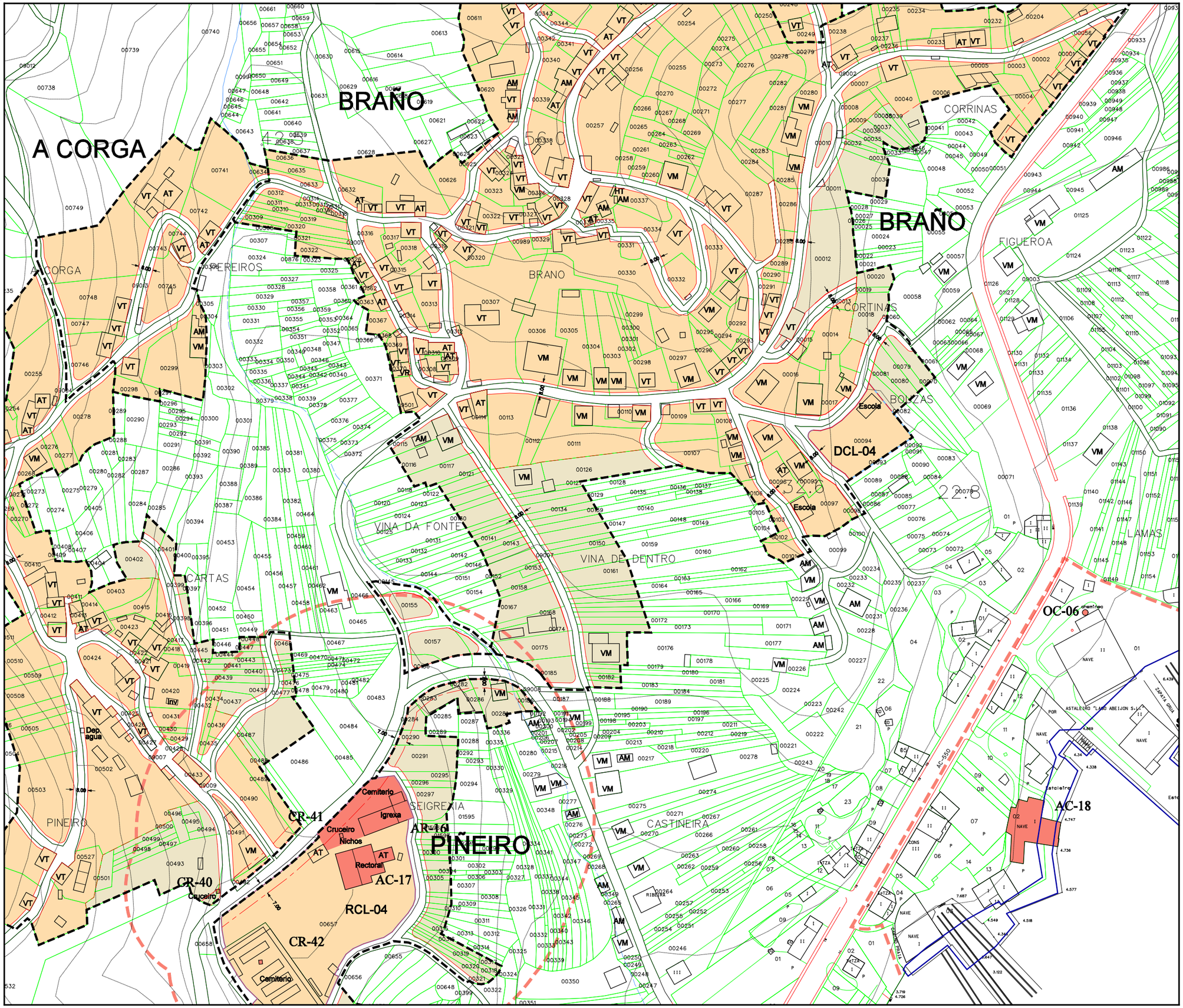

Parroquia:	Fecha:
O FREIXO DE SABARDES (San Xoán)	DECEMBRO 2010
	Escala: 1:2000
Núcleo: BRAÑO	Número: 04.03b

LENDA

	LÍMITE DE NÚCLEO RURAL
	ALIÑACIÓN
	LIÑA CAMBIO DE CUALIFICACIÓN
	LIÑA LÍMITE DA EDIFICACIÓN
	NÚCLEO RURAL TRADICIONAL
	ÁREA DE EXPANSIÓN

VR	Vivenda en ruínas	CO	Cuberto
VT	Vivenda tradicional	HT	Hórreo tradicional
VM	Vivenda moderna	HM	Hórreo moderno
AT	Alpendre tradicional	R	Ruína
AM	Alpendre moderno	N	Nave

EQUIPAMENTOS E ESPACIOS LIBRES

S. Local	S. Xeral	Tipo
ELL-nº	ELX-nº	ESPACIOS LIBRES
ZVL-nº	ZVX-nº	ZONAS VERDES
ADL-nº	ADX-nº	ADMINISTRATIVO
CEL-nº	CEX-nº	CEMITERIO
DPL-nº	DPX-nº	DEPORTIVO
DCL-nº	DCX-nº	DOCENTE
REL-nº	REX-nº	RELIXIOSO
RCL-nº	RCX-nº	CONXUNTO PARROQUIAL
SAL-nº	SAX-nº	SANITARIO - ASISTENCIAL
SRL-nº	SRX-nº	SERVICIOS URBANISTICOS
SCL-nº	SCX-nº	SOCIO - CULTURAL
		LÍMITE DE EQUIP./ ESPACIO LIBRE

CATÁLOGO

Arquitec.	Arqueoló.	Tipo
AR-nº		ARQUITECTURA RELIXIOSA
CR-nº		CRUCEIROS E PETOS
AC-nº		ARQUITECTURA CIVIL
CP-nº		CONSTRUCCIÓNS POPULARES
OC-nº		OBRA CIVIL
	GA-nº	XACEMENTO ARQUEOLÓXICO
		PROTEC. ELEMENTO CATALOGADO
		ÁREA DE RESPECTO

Concello de Outes

Estudio Técnico Galiego, S.A.

PLAN XERAL DE ORDENACIÓN MUNICIPAL

DOCUMENTO DE APROBACIÓN DEFINITIVA

ORDENACIÓN DOS NÚCLEOS RURAIS

O Equipo Redactor:

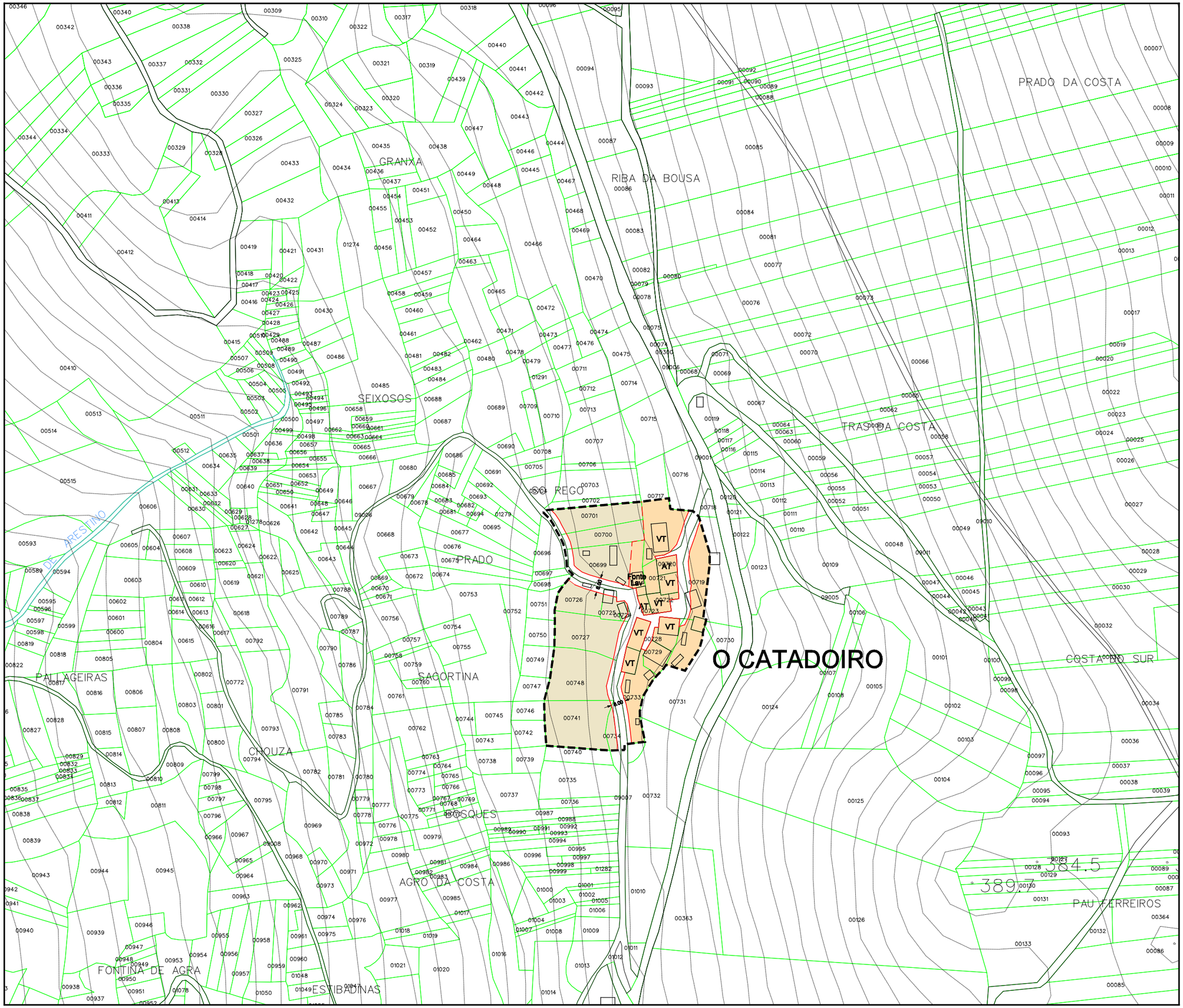

Parroquia:	Fecha:
O FREIXO DE SABARDES (San Xoán)	DECEMBRO 2010
	Escala: 1:2000
Núcleo: O CATADOIRO	Número: 04.04

LENDA

	LÍMITE DE NÚCLEO RURAL
	ALIÑACIÓN
	LIÑA CAMBIO DE CUALIFICACIÓN
	LIÑA LÍMITE DA EDIFICACIÓN
	NÚCLEO RURAL TRADICIONAL
	ÁREA DE EXPANSIÓN

VR	Vivenda en ruínas	CO	Cuberto
VT	Vivenda tradicional	HT	Hórreo tradicional
VM	Vivenda moderna	HM	Hórreo moderno
AT	Alpendre tradicional	R	Ruína
AM	Alpendre moderno	N	Nave

EQUIPAMENTOS E ESPACIOS LIBRES

S. Local	S. Xeral	Tipo
ELL-nº	ELX-nº	ESPACIOS LIBRES
ZVL-nº	ZVX-nº	ZONAS VERDES
ADL-nº	ADX-nº	ADMINISTRATIVO
CEL-nº	CEX-nº	CEMITERIO
DPL-nº	DPX-nº	DEPORTIVO
DCL-nº	DCX-nº	DOCENTE
REL-nº	REX-nº	RELIXIOSO
RCL-nº	RCX-nº	CONXUNTO PARROQUIAL
SAL-nº	SAX-nº	SANITARIO - ASISTENCIAL
SRL-nº	SRX-nº	SERVICIOS URBANISTICOS
SCL-nº	SCX-nº	SOCIO - CULTURAL
		LÍMITE DE EQUIP./ ESPACIO LIBRE

CATÁLOGO

Arquitec.	Arqueoló.	Tipo
AR-nº		ARQUITECTURA RELIXIOSA
CR-nº		CRUCEIROS E PETOS
AC-nº		ARQUITECTURA CIVIL
CP-nº		CONSTRUCCIÓNS POPULARES
OC-nº		OBRA CIVIL
	GA-nº	XACEMENTO ARQUEOLÓXICO
		PROTEC. ELEMENTO CATALOGADO
		ÁREA DE RESPECTO

Concello de Outes

Estudio Técnico Galiego, S.A.

PLAN XERAL DE ORDENACIÓN MUNICIPAL

DOCUMENTO DE APROBACIÓN DEFINITIVA

ORDENACIÓN DOS NÚCLEOS RURAIS

O Equipo Redactor:

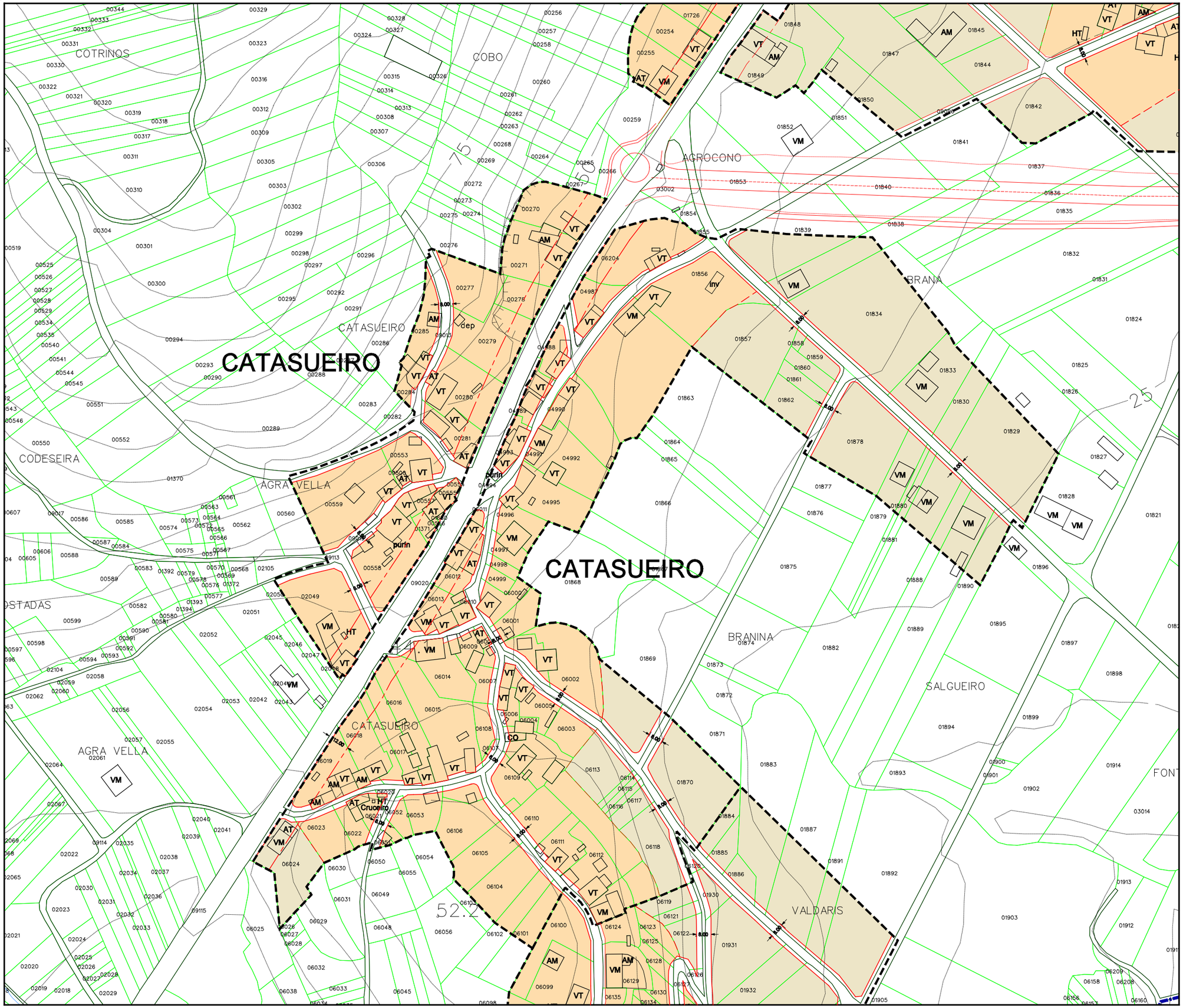

Parroquia:	Fecha:
O FREIXO DE SABARDES (San Xoán)	DECEMBRO 2010
	Escala: 1:2000
Núcleo: O CATASUEIRO	Número: 04.05

LENDA

	LÍMITE DE NÚCLEO RURAL
	ALIÑACIÓN
	LIÑA CAMBIO DE CUALIFICACIÓN
	LIÑA LÍMITE DA EDIFICACIÓN
	NÚCLEO RURAL TRADICIONAL
	ÁREA DE EXPANSIÓN

VR	Vivenda en ruínas	CO	Cuberto
VT	Vivenda tradicional	HT	Hórreo tradicional
VM	Vivenda moderna	HM	Hórreo moderno
AT	Alpendre tradicional	R	Ruína
AM	Alpendre moderno	N	Nave

EQUIPAMENTOS E ESPACIOS LIBRES

S. Local	S. Xeral	Tipo
ELL-nº	ELX-nº	ESPACIOS LIBRES
ZVL-nº	ZVX-nº	ZONAS VERDES
ADL-nº	ADX-nº	ADMINISTRATIVO
CEL-nº	CEX-nº	CEMITERIO
DPL-nº	DPX-nº	DEPORTIVO
DCL-nº	DCX-nº	DOCENTE
REL-nº	REX-nº	RELIXIOSO
RCL-nº	RCX-nº	CONXUNTO PARROQUIAL
SAL-nº	SAX-nº	SANITARIO - ASISTENCIAL
SRL-nº	SRX-nº	SERVICIOS URBANISTICOS
SCL-nº	SCX-nº	SOCIO - CULTURAL
		LÍMITE DE EQUIP./ ESPACIO LIBRE

CATÁLOGO

Arquitec.	Arqueoló.	Tipo
AR-nº		ARQUITECTURA RELIXIOSA
CR-nº		CRUCEIROS E PETOS
AC-nº		ARQUITECTURA CIVIL
CP-nº		CONSTRUCCIÓNS POPULARES
OC-nº		OBRA CIVIL
	GA-nº	XACEMENTO ARQUEOLÓXICO
		PROTEC. ELEMENTO CATALOGADO
		ÁREA DE RESPECTO

Concello de Outes

Estudio Técnico Galiego, S.A.

PLAN XERAL DE ORDENACIÓN MUNICIPAL

DOCUMENTO DE APROBACIÓN DEFINITIVA

ORDENACIÓN DOS NÚCLEOS RURAIS

O Equipo Redactor:

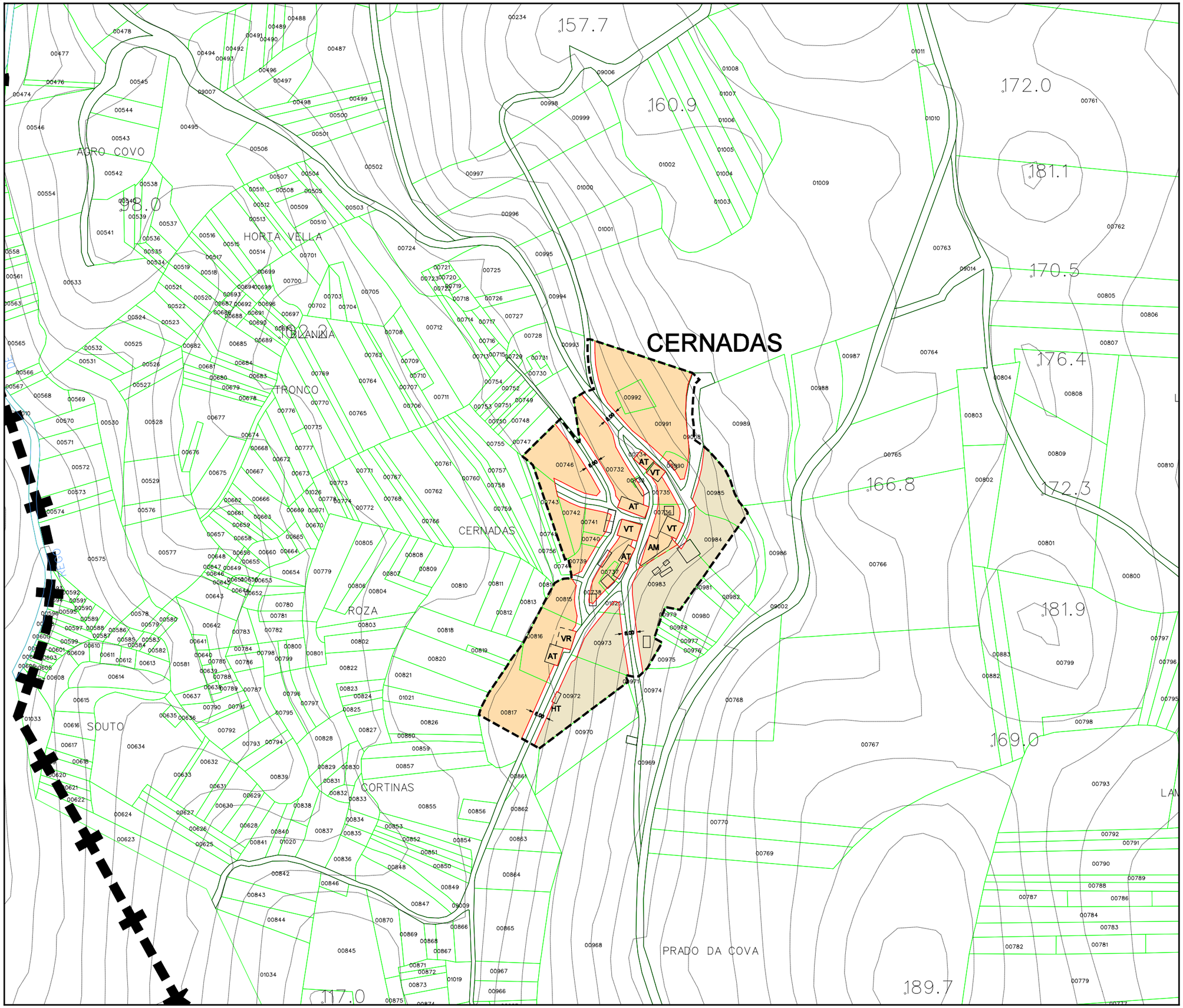

Parroquia:	Fecha:
O FREIXO DE SABARDES (San Xoán)	DECEMBRO 2010
	Escala: 1:2000
Núcleo: CERNADAS	Número: 04.06

LENDA

	LÍMITE DE NÚCLEO RURAL
	ALIÑACIÓN
	LIÑA CAMBIO DE CUALIFICACIÓN
	LIÑA LÍMITE DA EDIFICACIÓN
	NÚCLEO RURAL TRADICIONAL
	ÁREA DE EXPANSIÓN

VR	Vivenda en ruínas	CO	Cuberto
VT	Vivenda tradicional	HT	Hórreo tradicional
VM	Vivenda moderna	HM	Hórreo moderno
AT	Alpendre tradicional	R	Ruína
AM	Alpendre moderno	N	Nave

EQUIPAMENTOS E ESPACIOS LIBRES

S. Local	S. Xeral	Tipo
ELL-nº	ELX-nº	ESPACIOS LIBRES
ZVL-nº	ZVX-nº	ZONAS VERDES
ADL-nº	ADX-nº	ADMINISTRATIVO
CEL-nº	CEX-nº	CEMITERIO
DPL-nº	DPX-nº	DEPORTIVO
DCL-nº	DCX-nº	DOCENTE
REL-nº	REX-nº	RELIXIOSO
RCL-nº	RCX-nº	CONXUNTO PARROQUIAL
SAL-nº	SAX-nº	SANITARIO - ASISTENCIAL
SRL-nº	SRX-nº	SERVICIOS URBANISTICOS
SCL-nº	SCX-nº	SOCIO - CULTURAL
		LÍMITE DE EQUIP./ ESPACIO LIBRE

CATÁLOGO

Arquitec.	Arqueoló.	Tipo
AR-nº		ARQUITECTURA RELIXIOSA
CR-nº		CRUCEIROS E PETOS
AC-nº		ARQUITECTURA CIVIL
CP-nº		CONSTRUCCIÓNS POPULARES
OC-nº		OBRA CIVIL
	GA-nº	XACEMENTO ARQUEOLÓXICO
		PROTEC. ELEMENTO CATALOGADO
		ÁREA DE RESPECTO

PLAN XERAL DE ORDENACIÓN MUNICIPAL

DOCUMENTO DE APROBACIÓN DEFINITIVA

ORDENACIÓN DOS NÚCLEOS RURAIS

Concello de Outes

Estudio Técnico Galiego, S.A.

O Equipo Redactor:

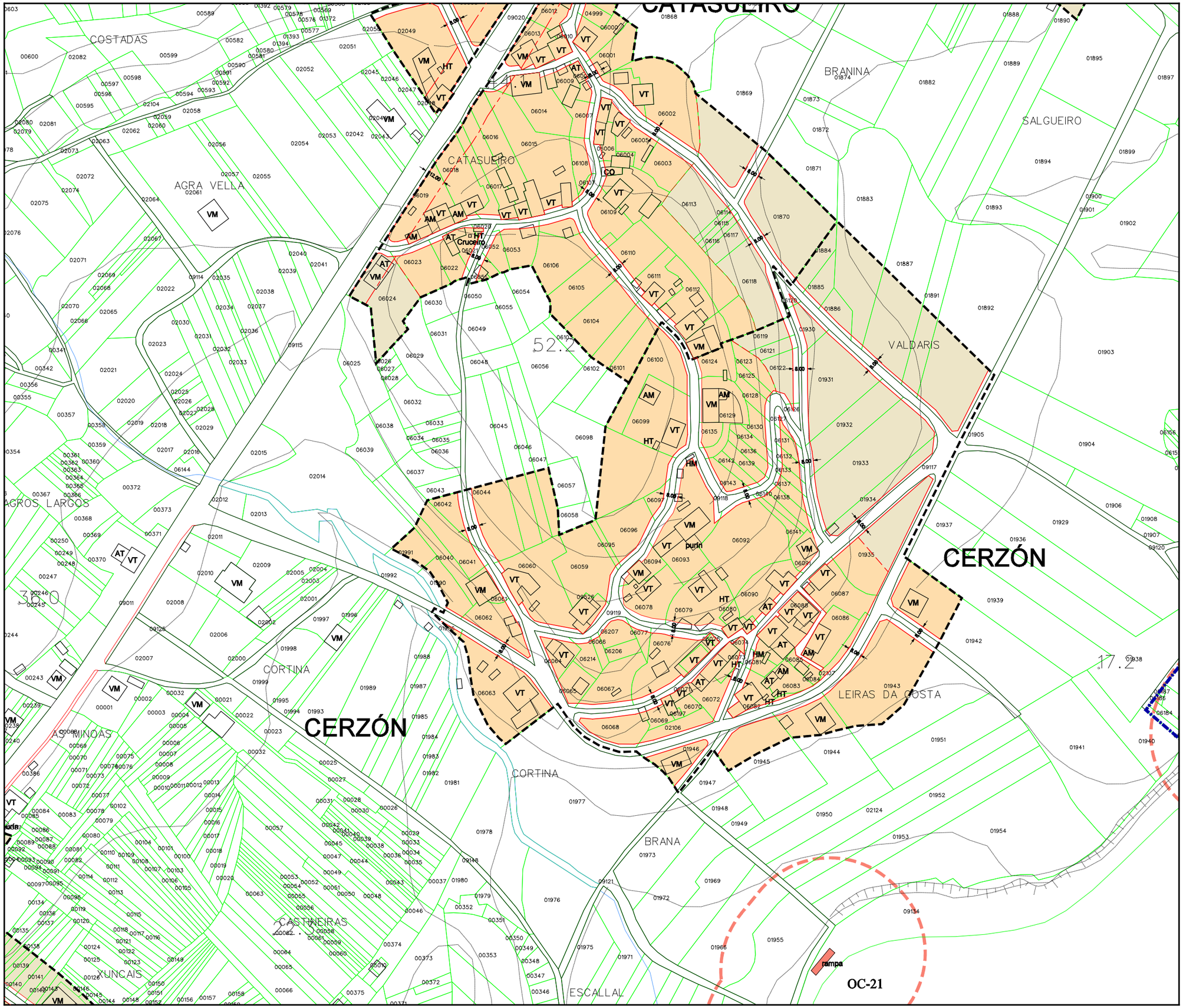

Parroquia:	Fecha:
O FREIXO DE SABARDES (San Xoán)	DECEMBRO 2010
	Escala: 1:2000
Núcleo: CERZÓN	Número: 04.07

LENDA

	LÍMITE DE NÚCLEO RURAL
	ALIÑACIÓN
	LIÑA CAMBIO DE CUALIFICACIÓN
	LIÑA LÍMITE DA EDIFICACIÓN
	NÚCLEO RURAL TRADICIONAL
	ÁREA DE EXPANSIÓN

VR	Vivenda en ruínas	CO	Cuberto
VT	Vivenda tradicional	HT	Hórreo tradicional
VM	Vivenda moderna	HM	Hórreo moderno
AT	Alpendre tradicional	R	Ruína
AM	Alpendre moderno	N	Nave

EQUIPAMENTOS E ESPACIOS LIBRES

S. Local	S. Xeral	Tipo
ELL-nº	ELX-nº	ESPACIOS LIBRES
ZVL-nº	ZVX-nº	ZONAS VERDES
ADL-nº	ADX-nº	ADMINISTRATIVO
CEL-nº	CEX-nº	CEMITERIO
DPL-nº	DPX-nº	DEPORTIVO
DCL-nº	DCX-nº	DOCENTE
REL-nº	REX-nº	RELIXIOSO
RCL-nº	RCX-nº	CONXUNTO PARROQUIAL
SAL-nº	SAX-nº	SANITARIO - ASISTENCIAL
SRL-nº	SRX-nº	SERVICIOS URBANISTICOS
SCL-nº	SCX-nº	SOCIO - CULTURAL
		LÍMITE DE EQUIP./ ESPACIO LIBRE

CATÁLOGO

Arquitec.	Arqueoló.	Tipo
AR-nº		ARQUITECTURA RELIXIOSA
CR-nº		CRUCEIROS E PETOS
AC-nº		ARQUITECTURA CIVIL
CP-nº		CONSTRUCCIÓNS POPULARES
OC-nº		OBRA CIVIL
	GA-nº	XACEMENTO ARQUEOLÓXICO
		PROTEC. ELEMENTO CATALOGADO
		ÁREA DE RESPECTO

Concello de Outes

Estudio Técnico Galiego, S.A.

PLAN XERAL DE ORDENACIÓN MUNICIPAL

DOCUMENTO DE APROBACIÓN DEFINITIVA

ORDENACIÓN DOS NÚCLEOS RURAIS

O Equipo Redactor:

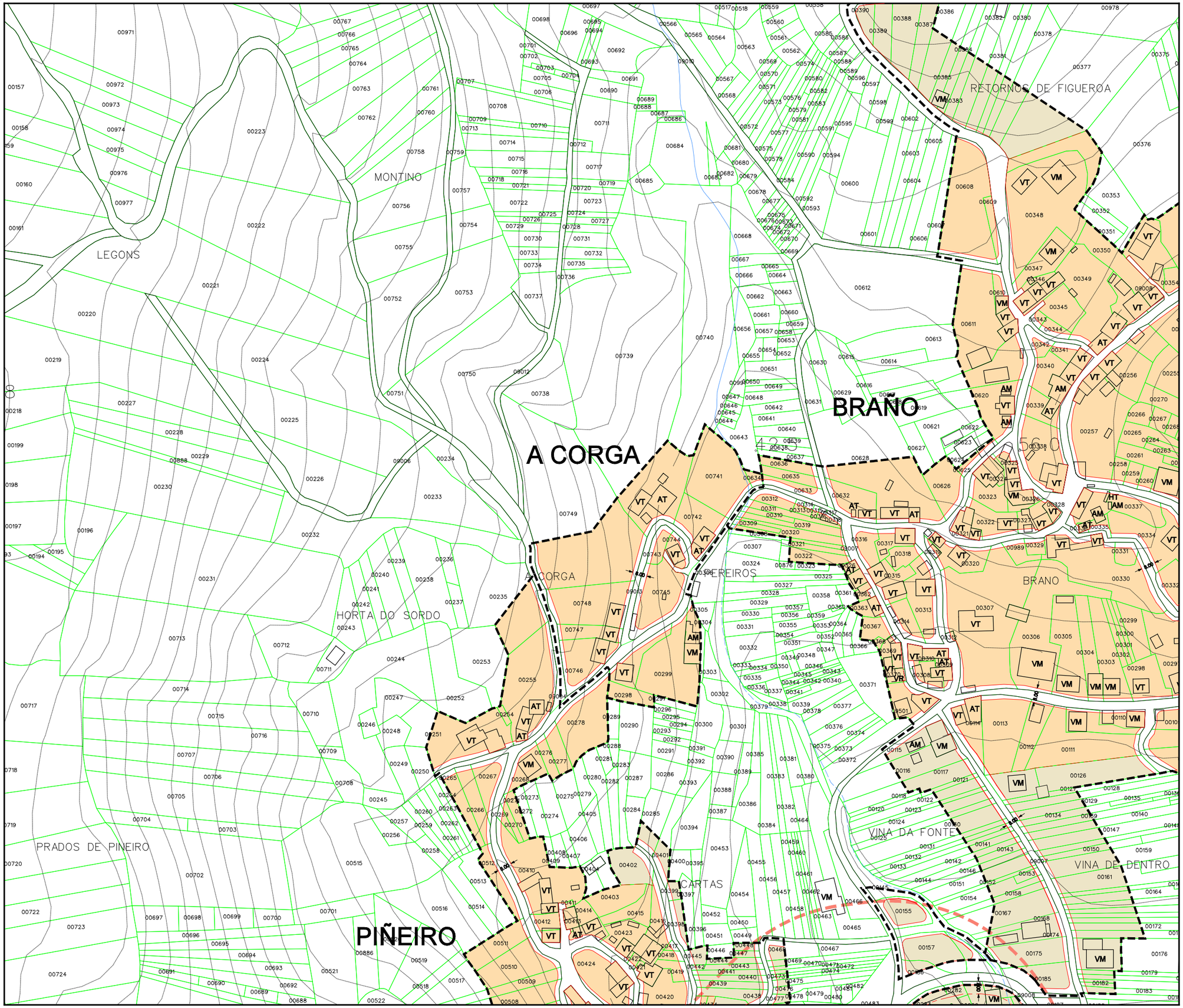

Parroquia:	Fecha:
O FREIXO DE SABARDES (San Xoán)	DECEMBRO 2010
	Escala: 1:2000
Núcleo: A CORGA	Número: 04.08

LENDA

	LÍMITE DE NÚCLEO RURAL
	ALIÑACIÓN
	LIÑA CAMBIO DE CUALIFICACIÓN
	LIÑA LÍMITE DA EDIFICACIÓN
	NÚCLEO RURAL TRADICIONAL
	ÁREA DE EXPANSIÓN

VR	Vivenda en ruínas	CO	Cuberto
VT	Vivenda tradicional	HT	Hórreo tradicional
VM	Vivenda moderna	HM	Hórreo moderno
AT	Alpendre tradicional	R	Ruína
AM	Alpendre moderno	N	Nave

EQUIPAMENTOS E ESPACIOS LIBRES

S. Local	S. Xeral	Tipo
ELL-nº	ELX-nº	ESPACIOS LIBRES
ZVL-nº	ZVX-nº	ZONAS VERDES
ADL-nº	ADX-nº	ADMINISTRATIVO
CEL-nº	CEX-nº	CEMITERIO
DPL-nº	DPX-nº	DEPORTIVO
DCL-nº	DCX-nº	DOCENTE
REL-nº	REX-nº	RELIXIOSO
RCL-nº	RCX-nº	CONXUNTO PARROQUIAL
SAL-nº	SAX-nº	SANITARIO - ASISTENCIAL
SRL-nº	SRX-nº	SERVICIOS URBANISTICOS
SCL-nº	SCX-nº	SOCIO - CULTURAL
		LÍMITE DE EQUIP./ ESPACIO LIBRE

CATÁLOGO

Arquitec.	Arqueoló.	Tipo
AR-nº		ARQUITECTURA RELIXIOSA
CR-nº		CRUCEIROS E PETOS
AC-nº		ARQUITECTURA CIVIL
CP-nº		CONSTRUCCIÓNS POPULARES
OC-nº		OBRA CIVIL
	GA-nº	XACEMENTO ARQUEOLÓXICO
		PROTEC. ELEMENTO CATALOGADO
		ÁREA DE RESPECTO

Concello de Outes

Estudio Técnico Galiego, S.A.

PLAN XERAL DE ORDENACIÓN MUNICIPAL

DOCUMENTO DE APROBACIÓN DEFINITIVA

ORDENACIÓN DOS NÚCLEOS RURAIS

O Equipo Redactor:

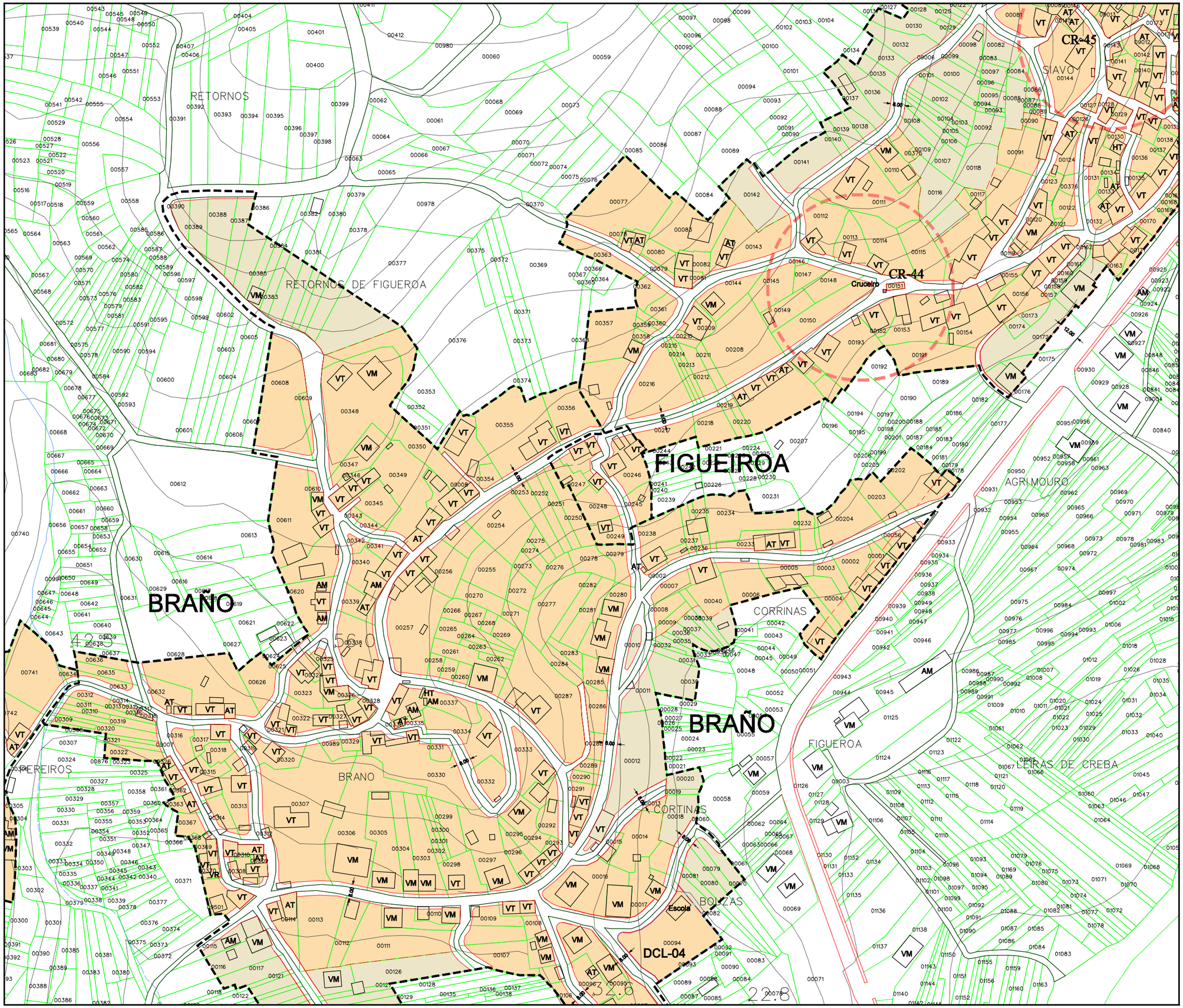

Parroquia:	Fecha:
O FREIXO DE SABARDES (San Xoán)	DECEMBRO 2010
	Escala: 1:2000
Núcleo: FIGUEIROA	Número: 04.09

LENDA

	LÍMITE DE NÚCLEO RURAL
	ALIÑACIÓN
	LIÑA CAMBIO DE CUALIFICACIÓN
	LIÑA LÍMITE DA EDIFICACIÓN
	NÚCLEO RURAL TRADICIONAL
	ÁREA DE EXPANSIÓN

VR	Vivenda en ruínas	CO	Cuberto
VT	Vivenda tradicional	HT	Hórreo tradicional
VM	Vivenda moderna	HM	Hórreo moderno
AT	Alpendre tradicional	R	Ruína
AM	Alpendre moderno	N	Nave

EQUIPAMENTOS E ESPACIOS LIBRES

S. Local	S. Xeral	Tipo
ELL-nº	ELX-nº	ESPACIOS LIBRES
ZVL-nº	ZVX-nº	ZONAS VERDES
ADL-nº	ADX-nº	ADMINISTRATIVO
CEL-nº	CEX-nº	CEMITERIO
DPL-nº	DPX-nº	DEPORTIVO
DCL-nº	DCX-nº	DOCENTE
REL-nº	REX-nº	RELIXIOSO
RCL-nº	RCX-nº	CONXUNTO PARROQUIAL
SAL-nº	SAX-nº	SANITARIO - ASISTENCIAL
SRL-nº	SRX-nº	SERVICIOS URBANISTICOS
SCL-nº	SCX-nº	SOCIO - CULTURAL
		LÍMITE DE EQUIP./ ESPACIO LIBRE

CATÁLOGO

Arquitec.	Arqueoló.	Tipo
AR-nº		ARQUITECTURA RELIXIOSA
CR-nº		CRUCEIROS E PETOS
AC-nº		ARQUITECTURA CIVIL
CP-nº		CONSTRUCCIÓNS POPULARES
OC-nº		OBRA CIVIL
	GA-nº	XACEMENTO ARQUEOLÓXICO
		PROTEC. ELEMENTO CATALOGADO
		ÁREA DE RESPECTO

Concello de Outes

Estudio Técnico Galiego, S.A.

PLAN XERAL DE ORDENACIÓN MUNICIPAL

DOCUMENTO DE APROBACIÓN DEFINITIVA

ORDENACIÓN DOS NÚCLEOS RURAIS

O Equipo Redactor:

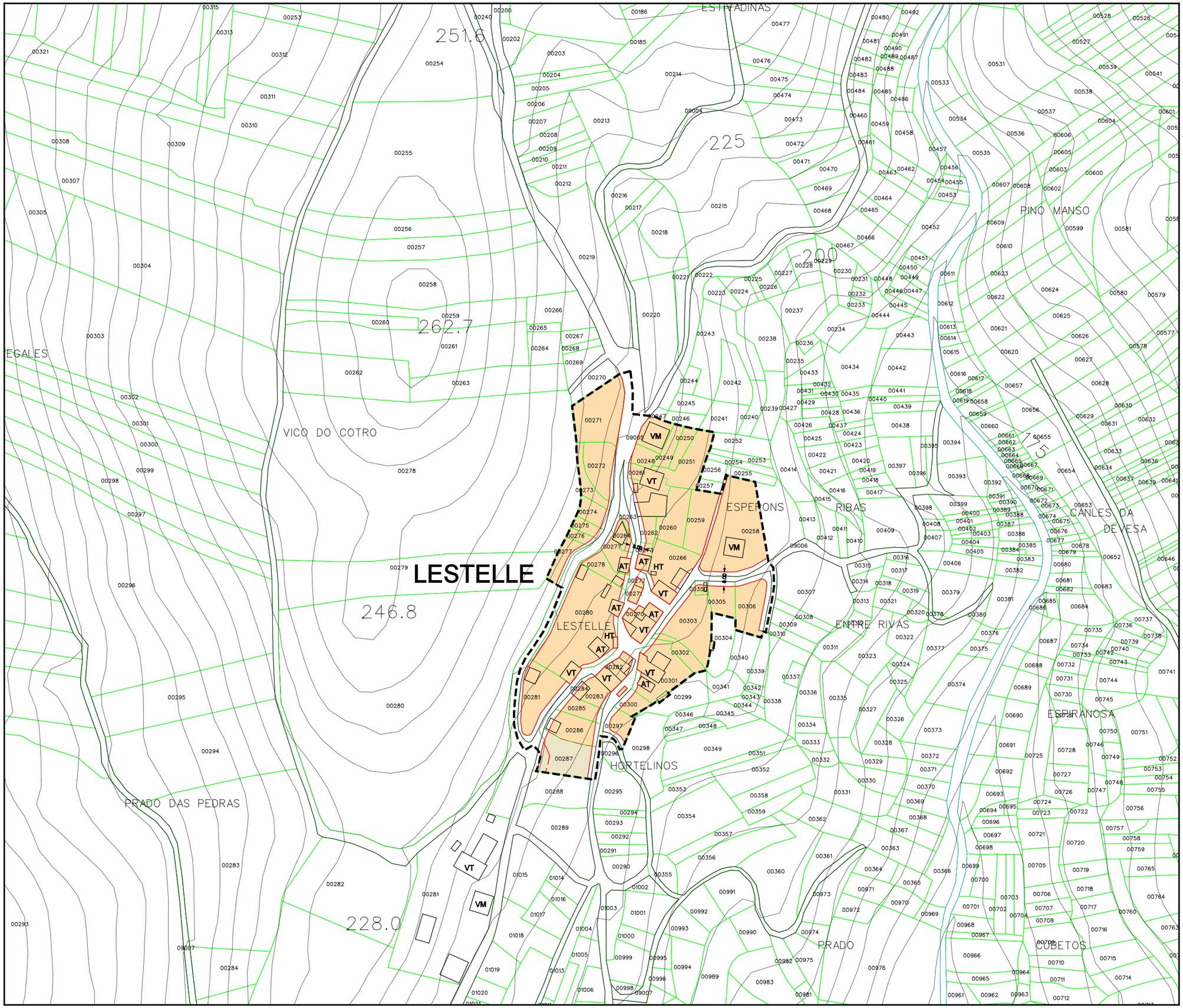

Parroquia:	Fecha:
O FREIXO DE SABARDES (San Xoán)	DECEMBRO 2010
	Escala: 1:2000
Núcleo: LESTELLE	Número: 04.10

LENDA

	LÍMITE DE NÚCLEO RURAL
	ALIÑACIÓN
	LIÑA CAMBIO DE CUALIFICACIÓN
	LIÑA LÍMITE DA EDIFICACIÓN
	NÚCLEO RURAL TRADICIONAL
	ÁREA DE EXPANSIÓN

VR	Vivenda en ruínas	CO	Cuberto
VT	Vivenda tradicional	HT	Hórreo tradicional
VM	Vivenda moderna	HM	Hórreo moderno
AT	Alpendre tradicional	R	Ruína
AM	Alpendre moderno	N	Nave

EQUIPAMENTOS E ESPACIOS LIBRES

S. Local	S. Xeral	Tipo
ELL-nº	ELX-nº	ESPACIOS LIBRES
ZVL-nº	ZVX-nº	ZONAS VERDES
ADL-nº	ADX-nº	ADMINISTRATIVO
CEL-nº	CEX-nº	CEMITERIO
DPL-nº	DPX-nº	DEPORTIVO
DCL-nº	DCX-nº	DOCENTE
REL-nº	REX-nº	RELIXIOSO
RCL-nº	RCX-nº	CONXUNTO PARROQUIAL
SAL-nº	SAX-nº	SANITARIO - ASISTENCIAL
SRL-nº	SRX-nº	SERVICIOS URBANISTICOS
SCL-nº	SCX-nº	SOCIO - CULTURAL
		LÍMITE DE EQUIP./ ESPACIO LIBRE

CATÁLOGO

Arquitec.	Arqueoló.	Tipo
AR-nº		ARQUITECTURA RELIXIOSA
CR-nº		CRUCEIROS E PETOS
AC-nº		ARQUITECTURA CIVIL
CP-nº		CONSTRUCCIÓNS POPULARES
OC-nº		OBRA CIVIL
	GA-nº	XACEMENTO ARQUEOLÓXICO
		PROTEC. ELEMENTO CATALOGADO
		ÁREA DE RESPECTO

Concello de Outes

Estudio Técnico Galiego, S.A.

PLAN XERAL DE ORDENACIÓN MUNICIPAL

DOCUMENTO DE APROBACIÓN DEFINITIVA

ORDENACIÓN DOS NÚCLEOS RURAIS

O Equipo Redactor:

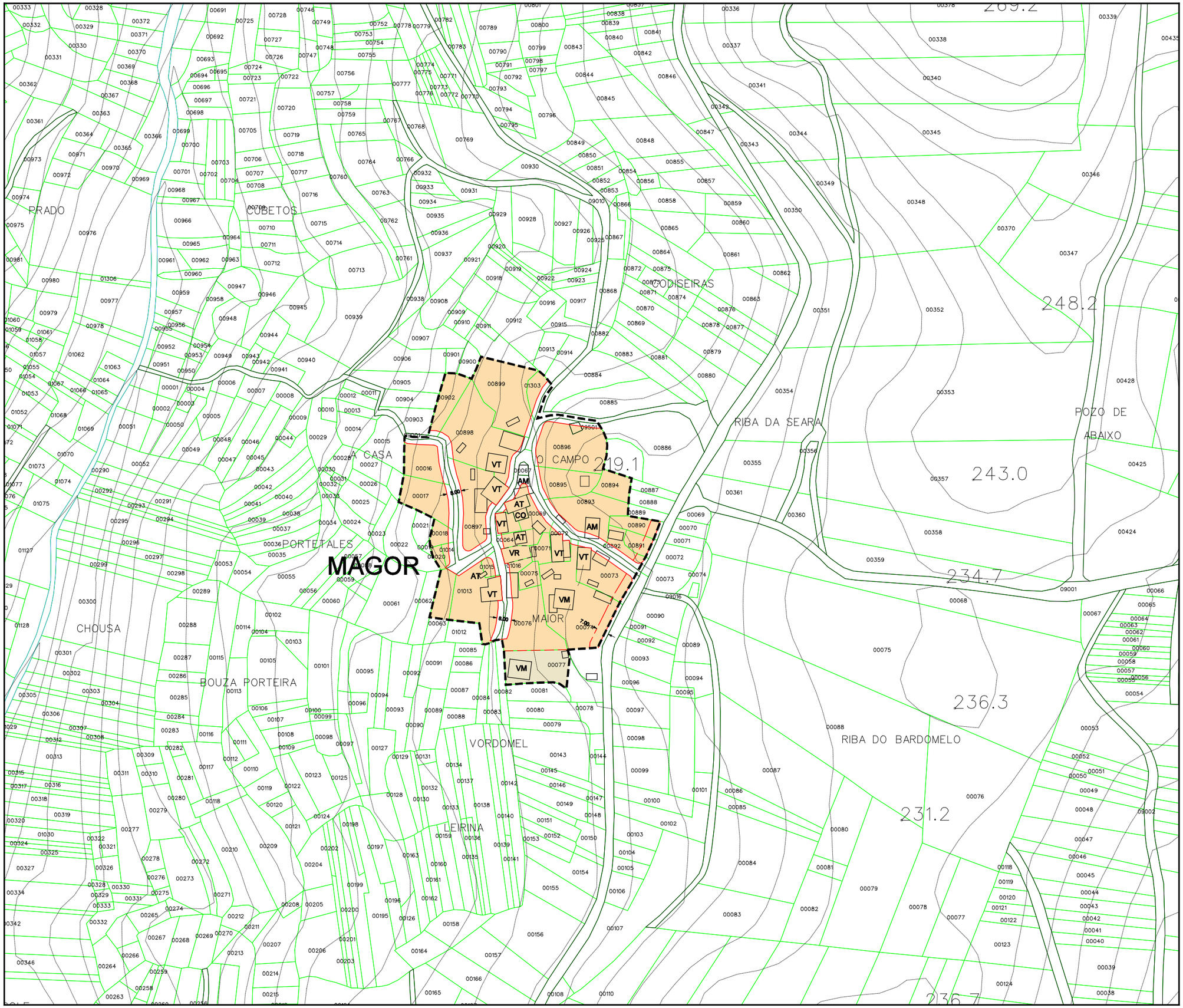

Parroquia:	Fecha:
O FREIXO DE SABARDES (San Xoán)	DECEMBRO 2010
	Escala: 1:2000
Núcleo: MAGOR	Número: 04.11

LENDA

	LÍMITE DE NÚCLEO RURAL
	ALIÑACIÓN
	LIÑA CAMBIO DE CUALIFICACIÓN
	LIÑA LÍMITE DA EDIFICACIÓN
	NÚCLEO RURAL TRADICIONAL
	ÁREA DE EXPANSIÓN

VR	Vivenda en ruínas	CO	Cuberto
VT	Vivenda tradicional	HT	Hórreo tradicional
VM	Vivenda moderna	HM	Hórreo moderno
AT	Alpendre tradicional	R	Ruína
AM	Alpendre moderno	N	Nave

EQUIPAMENTOS E ESPACIOS LIBRES

S. Local	S. Xeral	Tipo
ELL-nº	ELX-nº	ESPACIOS LIBRES
ZVL-nº	ZVX-nº	ZONAS VERDES
ADL-nº	ADX-nº	ADMINISTRATIVO
CEL-nº	CEX-nº	CEMITERIO
DPL-nº	DPX-nº	DEPORTIVO
DCL-nº	DCX-nº	DOCENTE
REL-nº	REX-nº	RELIXIOSO
RCL-nº	RCX-nº	CONXUNTO PARROQUIAL
SAL-nº	SAX-nº	SANITARIO - ASISTENCIAL
SRL-nº	SRX-nº	SERVICIOS URBANISTICOS
SCL-nº	SCX-nº	SOCIO - CULTURAL
		LÍMITE DE EQUIP./ ESPACIO LIBRE

CATÁLOGO

Arquitec.	Arqueoló.	Tipo
AR-nº		ARQUITECTURA RELIXIOSA
CR-nº		CRUCEIROS E PETOS
AC-nº		ARQUITECTURA CIVIL
CP-nº		CONSTRUCCIÓNS POPULARES
OC-nº		OBRA CIVIL
	GA-nº	XACEMENTO ARQUEOLÓXICO
		PROTEC. ELEMENTO CATALOGADO
		ÁREA DE RESPECTO

Concello de Outes

Estudio Técnico Galiego, S.A.

PLAN XERAL DE ORDENACIÓN MUNICIPAL

DOCUMENTO DE APROBACIÓN DEFINITIVA

ORDENACIÓN DOS NÚCLEOS RURAIS

O Equipo Redactor:

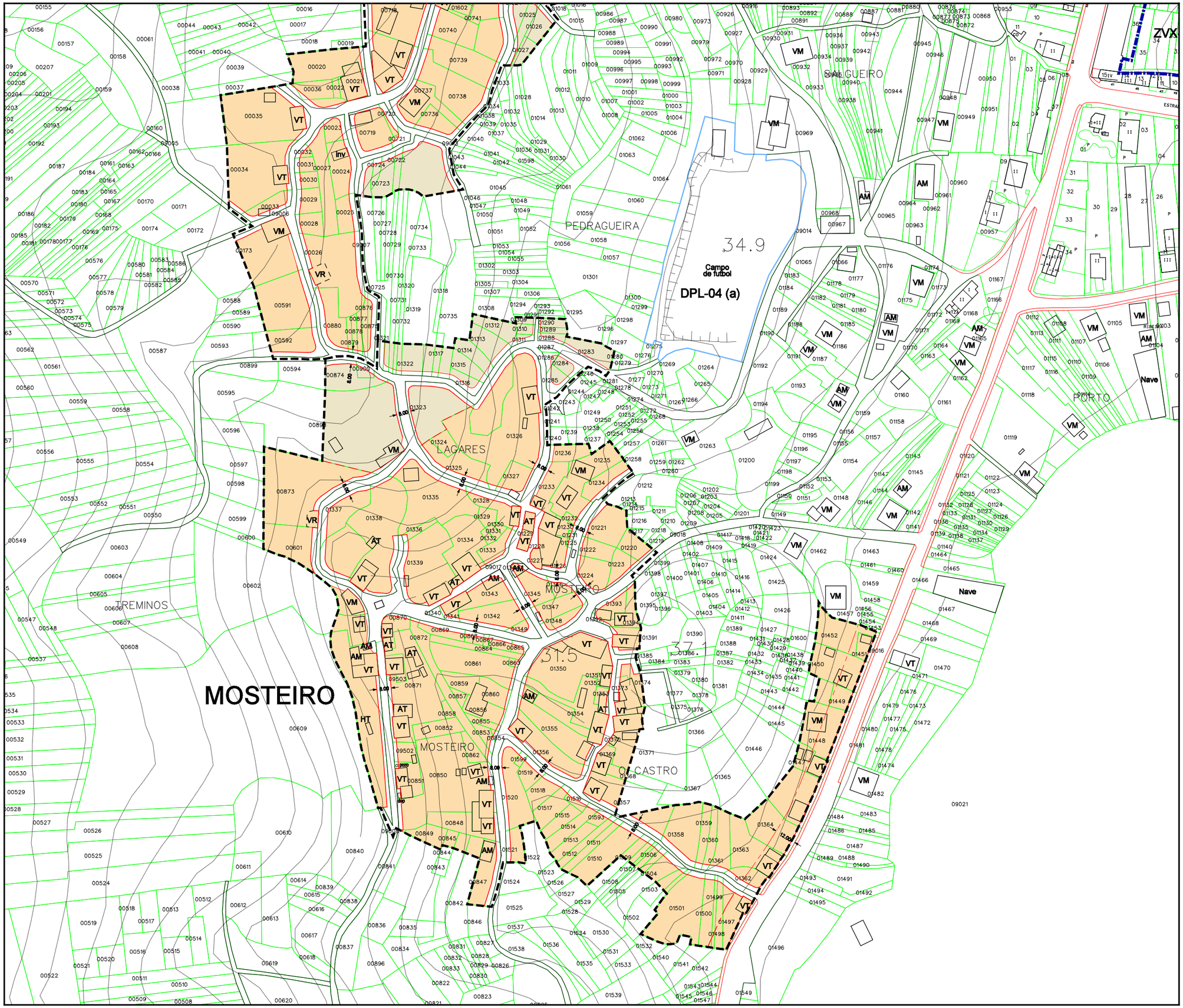

Parroquia:	Fecha:
O FREIXO DE SABARDES (San Xoán)	DECEMBRO 2010
	Escala: 1:2000
Núcleo: MOSTEIRO	Número: 04.12

LENDA

	LÍMITE DE NÚCLEO RURAL
	ALIÑACIÓN
	LIÑA CAMBIO DE CUALIFICACIÓN
	LIÑA LÍMITE DA EDIFICACIÓN
	NÚCLEO RURAL TRADICIONAL
	ÁREA DE EXPANSIÓN

VR	Vivenda en ruínas	CO	Cuberto
VT	Vivenda tradicional	HT	Hórreo tradicional
VM	Vivenda moderna	HM	Hórreo moderno
AT	Alpendre tradicional	R	Ruína
AM	Alpendre moderno	N	Nave

EQUIPAMENTOS E ESPACIOS LIBRES

S. Local	S. Xeral	Tipo
ELL-nº	ELX-nº	ESPACIOS LIBRES
ZVL-nº	ZVX-nº	ZONAS VERDES
ADL-nº	ADX-nº	ADMINISTRATIVO
CEL-nº	CEX-nº	CEMITERIO
DPL-nº	DPX-nº	DEPORTIVO
DCL-nº	DCX-nº	DOCENTE
REL-nº	REX-nº	RELIXIOSO
RCL-nº	RCX-nº	CONXUNTO PARROQUIAL
SAL-nº	SAX-nº	SANITARIO - ASISTENCIAL
SRL-nº	SRX-nº	SERVICIOS URBANISTICOS
SCL-nº	SCX-nº	SOCIO - CULTURAL
		LÍMITE DE EQUIP./ ESPACIO LIBRE

CATÁLOGO

Arquitec.	Arqueoló.	Tipo
AR-nº		ARQUITECTURA RELIXIOSA
CR-nº		CRUCEIROS E PETOS
AC-nº		ARQUITECTURA CIVIL
CP-nº		CONSTRUCCIÓNS POPULARES
OC-nº		OBRA CIVIL
	GA-nº	XACEMENTO ARQUEOLÓXICO
		PROTEC. ELEMENTO CATALOGADO
		ÁREA DE RESPECTO

PLAN XERAL DE ORDENACIÓN MUNICIPAL

DOCUMENTO DE APROBACIÓN DEFINITIVA

ORDENACIÓN DOS NÚCLEOS RURAIS

Concello de Outes

Estudio Técnico Galiego, S.A.

O Equipo Redactor:

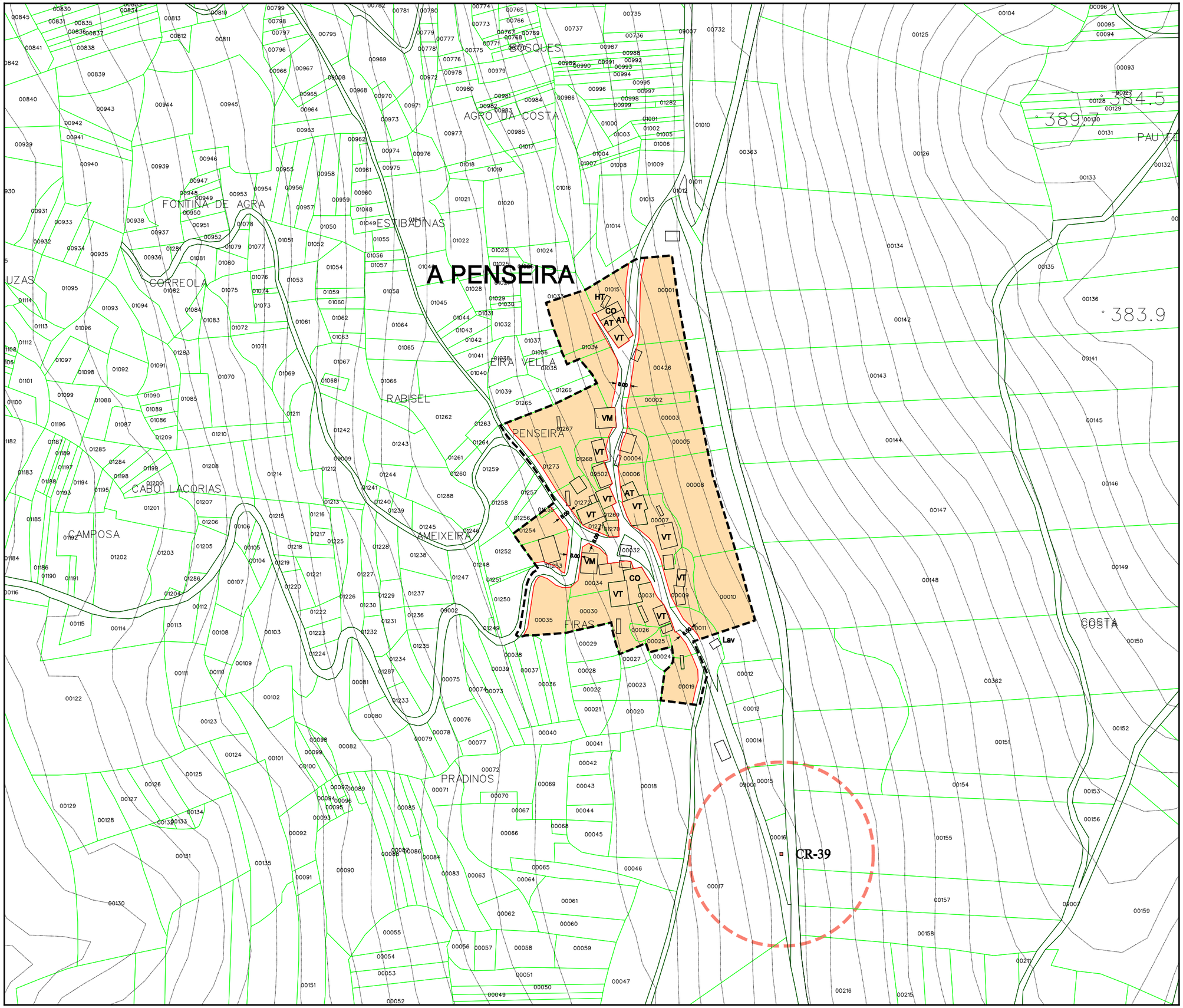

Parroquia:	Fecha:
O FREIXO DE SABARDES (San Xoán)	DECEMBRO 2010
	Escala: 1:2000
Núcleo: A PENSEIRA	Número: 04.13

LENDA

	LÍMITE DE NÚCLEO RURAL
	ALIÑACIÓN
	LIÑA CAMBIO DE CUALIFICACIÓN
	LIÑA LÍMITE DA EDIFICACIÓN
	NÚCLEO RURAL TRADICIONAL
	ÁREA DE EXPANSIÓN

VR	Vivenda en ruínas	CO	Cuberto
VT	Vivenda tradicional	HT	Hórreo tradicional
VM	Vivenda moderna	HM	Hórreo moderno
AT	Alpendre tradicional	R	Ruína
AM	Alpendre moderno	N	Nave

EQUIPAMENTOS E ESPACIOS LIBRES

S. Local	S. Xeral	Tipo
ELL-nº	ELX-nº	ESPACIOS LIBRES
ZVL-nº	ZVX-nº	ZONAS VERDES
ADL-nº	ADX-nº	ADMINISTRATIVO
CEL-nº	CEX-nº	CEMITERIO
DPL-nº	DPX-nº	DEPORTIVO
DCL-nº	DCX-nº	DOCENTE
REL-nº	REX-nº	RELIXIOSO
RCL-nº	RCX-nº	CONXUNTO PARROQUIAL
SAL-nº	SAX-nº	SANITARIO - ASISTENCIAL
SRL-nº	SRX-nº	SERVICIOS URBANISTICOS
SCL-nº	SCX-nº	SOCIO - CULTURAL
		LÍMITE DE EQUIP./ ESPACIO LIBRE

CATÁLOGO

Arquitec.	Arqueoló.	Tipo
AR-nº		ARQUITECTURA RELIXIOSA
CR-nº		CRUCEIROS E PETOS
AC-nº		ARQUITECTURA CIVIL
CP-nº		CONSTRUCCIÓNS POPULARES
OC-nº		OBRA CIVIL
	GA-nº	XACEMENTO ARQUEOLÓXICO
		PROTEC. ELEMENTO CATALOGADO
		ÁREA DE RESPECTO

Concello de Outes

Estudio Técnico Galiego, S.A.

PLAN XERAL DE ORDENACIÓN MUNICIPAL

DOCUMENTO DE APROBACIÓN DEFINITIVA

ORDENACIÓN DOS NÚCLEOS RURAIS

O Equipo Redactor:

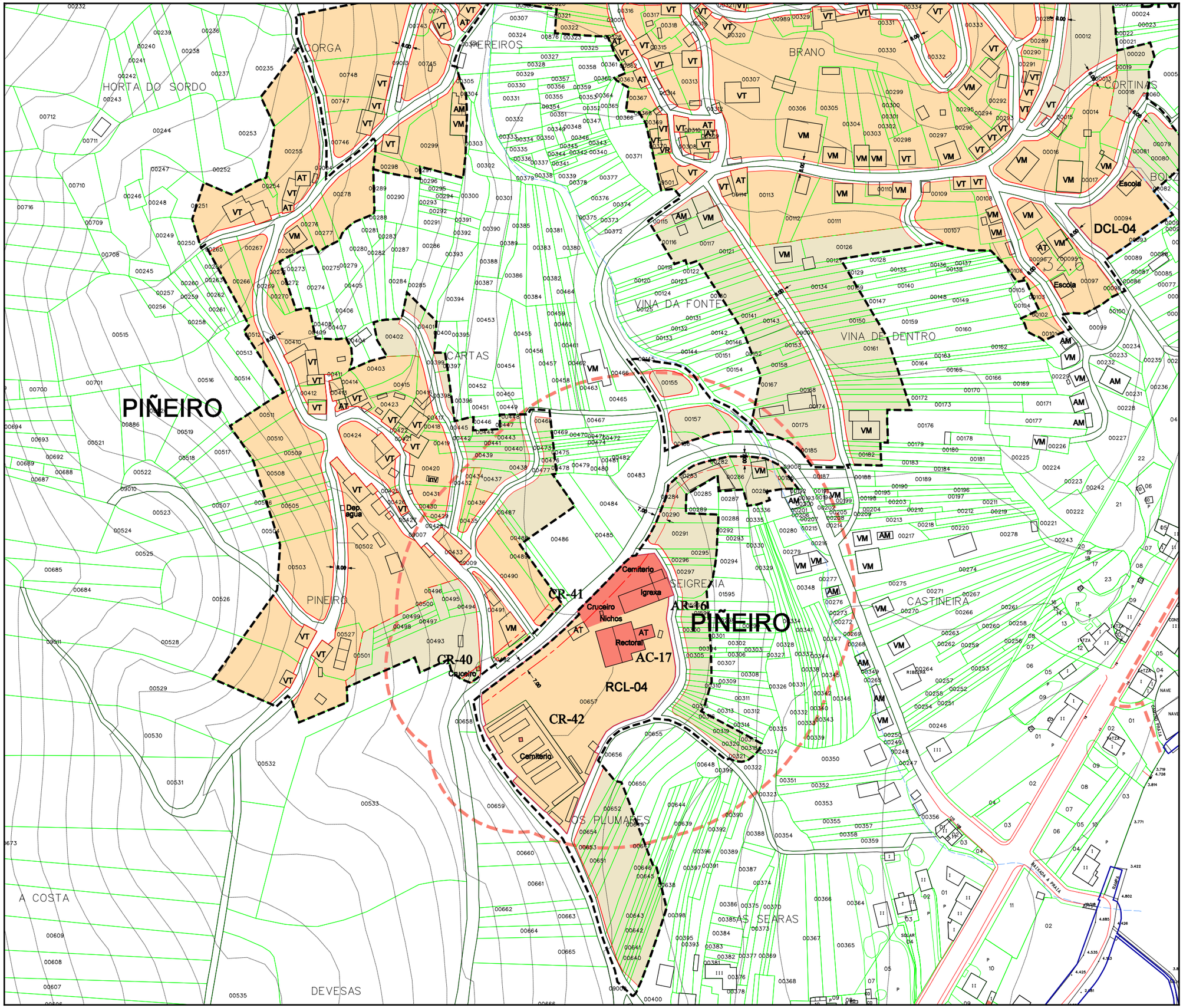

Parroquia:	Fecha:
O FREIXO DE SABARDES (San Xoán)	DECEMBRO 2010
Escala:	1:2000
Núcleo: PIÑEIRO	Número: 04.14

LENDA

	LÍMITE DE NÚCLEO RURAL
	ALIÑACIÓN
	LIÑA CAMBIO DE CUALIFICACIÓN
	LIÑA LÍMITE DA EDIFICACIÓN
	NÚCLEO RURAL TRADICIONAL
	ÁREA DE EXPANSIÓN

VR	Vivenda en ruínas	CO	Cuberto
VT	Vivenda tradicional	HT	Hórreo tradicional
VM	Vivenda moderna	HM	Hórreo moderno
AT	Alpendre tradicional	R	Ruína
AM	Alpendre moderno	N	Nave

EQUIPAMENTOS E ESPACIOS LIBRES

S. Local	S. Xeral	Tipo
ELL-nº	ELX-nº	ESPACIOS LIBRES
ZVL-nº	ZVX-nº	ZONAS VERDES
ADL-nº	ADX-nº	ADMINISTRATIVO
CEL-nº	CEX-nº	CEMITERIO
DPL-nº	DPX-nº	DEPORTIVO
DCL-nº	DCX-nº	DOCENTE
REL-nº	REX-nº	RELIXIOSO
RCL-nº	RCX-nº	CONXUNTO PARROQUIAL
SAL-nº	SAX-nº	SANITARIO - ASISTENCIAL
SRL-nº	SRX-nº	SERVICIOS URBANISTICOS
SCL-nº	SCX-nº	SOCIO - CULTURAL
		LÍMITE DE EQUIP./ ESPACIO LIBRE

CATÁLOGO

Arquitec.	Arqueoló.	Tipo
AR-nº		ARQUITECTURA RELIXIOSA
CR-nº		CRUCEIROS E PETOS
AC-nº		ARQUITECTURA CIVIL
CP-nº		CONSTRUCCIÓNS POPULARES
OC-nº		OBRA CIVIL
	GA-nº	XACEMENTO ARQUEOLÓXICO
		PROTEC. ELEMENTO CATALOGADO
		ÁREA DE RESPECTO

Concello de Outes

Estudio Técnico Galiego, S.A.

PLAN XERAL DE ORDENACIÓN MUNICIPAL

DOCUMENTO DE APROBACIÓN DEFINITIVA

ORDENACIÓN DOS NÚCLEOS RURAIS

O Equipo Redactor:

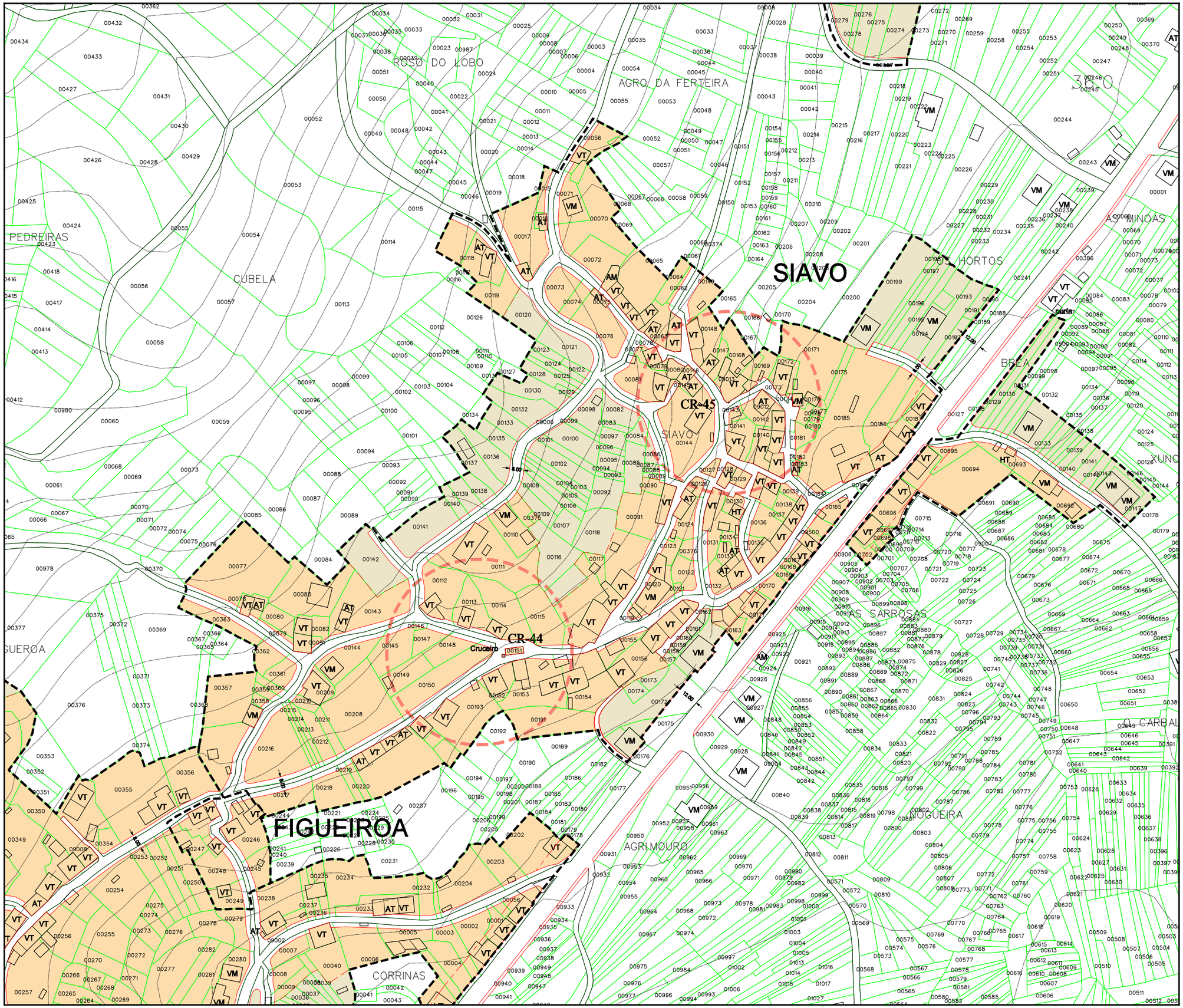

Parroquia:	Fecha:
O FREIXO DE SABARDES (San Xoán)	DECEMBRO 2010
	Escala: 1:2000
Núcleo: SIAVO	Número: 04.15

LENDA

	LÍMITE DE NÚCLEO RURAL
	ALIÑACIÓN
	LIÑA CAMBIO DE CUALIFICACIÓN
	LIÑA LÍMITE DA EDIFICACIÓN
	NÚCLEO RURAL TRADICIONAL
	ÁREA DE EXPANSIÓN

VR	Vivenda en ruínas	CO	Cuberto
VT	Vivenda tradicional	HT	Hórreo tradicional
VM	Vivenda moderna	HM	Hórreo moderno
AT	Alpendre tradicional	R	Ruína
AM	Alpendre moderno	N	Nave

EQUIPAMENTOS E ESPACIOS LIBRES

S. Local	S. Xeral	Tipo
ELL-nº	ELX-nº	ESPACIOS LIBRES
ZVL-nº	ZVX-nº	ZONAS VERDES
ADL-nº	ADX-nº	ADMINISTRATIVO
CEL-nº	CEX-nº	CEMITERIO
DPL-nº	DPX-nº	DEPORTIVO
DCL-nº	DCX-nº	DOCENTE
REL-nº	REX-nº	RELIXIOSO
RCL-nº	RCX-nº	CONXUNTO PARROQUIAL
SAL-nº	SAX-nº	SANITARIO - ASISTENCIAL
SRL-nº	SRX-nº	SERVICIOS URBANISTICOS
SCL-nº	SCX-nº	SOCIO - CULTURAL
		LÍMITE DE EQUIP./ ESPACIO LIBRE

CATÁLOGO

Arquitec.	Arqueoló.	Tipo
AR-nº		ARQUITECTURA RELIXIOSA
CR-nº		CRUCEIROS E PETOS
AC-nº		ARQUITECTURA CIVIL
CP-nº		CONSTRUCCIÓNS POPULARES
OC-nº		OBRA CIVIL
	GA-nº	XACEMENTO ARQUEOLÓXICO
		PROTEC. ELEMENTO CATALOGADO
		ÁREA DE RESPECTO

Concello de Outes

Estudio Técnico Galiego, S.A.

PLAN XERAL DE ORDENACIÓN MUNICIPAL

DOCUMENTO DE APROBACIÓN DEFINITIVA

ORDENACIÓN DOS NÚCLEOS RURAIS

O Equipo Redactor:

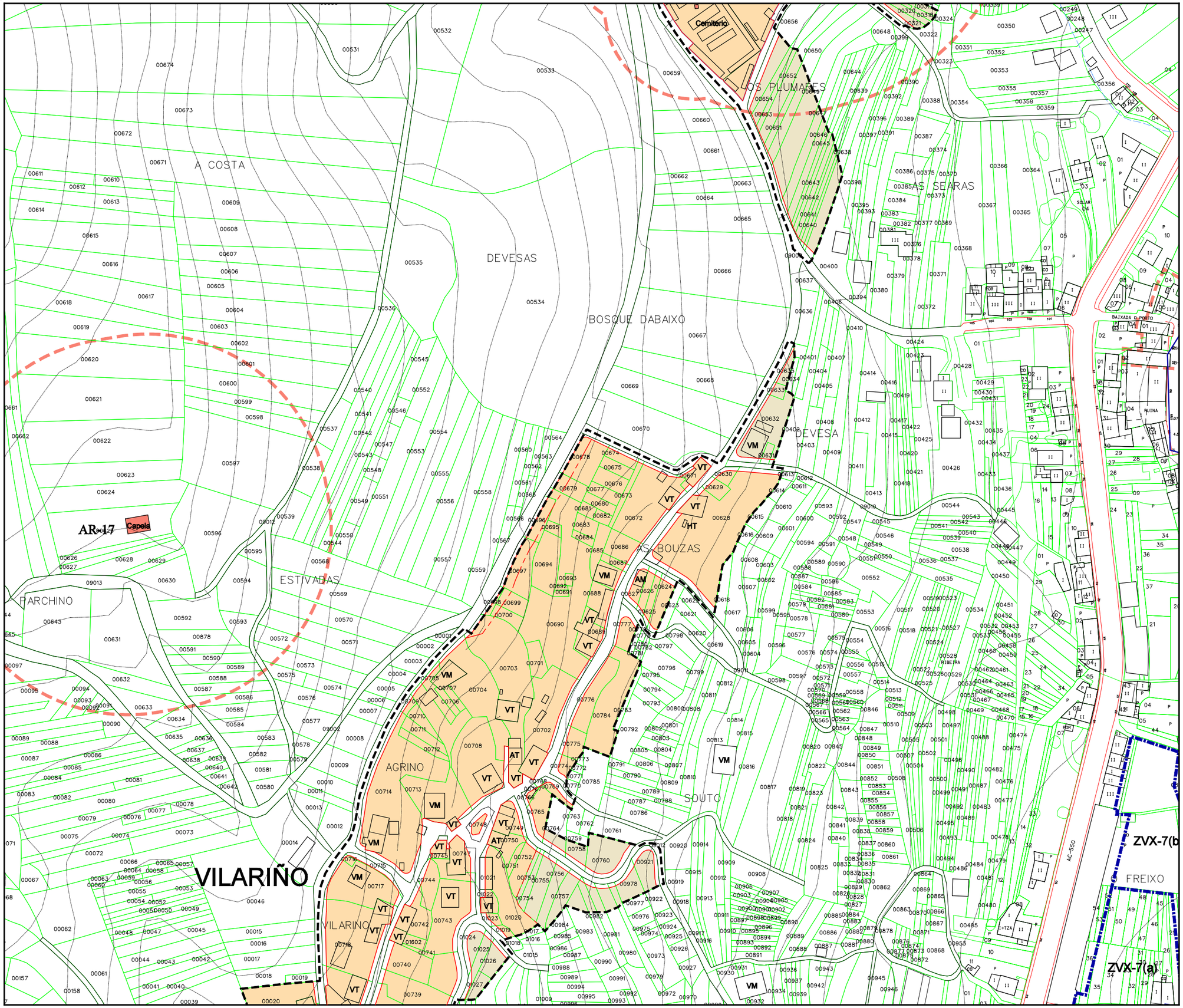

Parroquia:	Fecha:
O FREIXO DE SABARDES (San Xoán)	DECEMBRO 2010
	Escala: 1:2000
Núcleo: VILARIÑO	Número: 04.16a

LENDA

	LÍMITE DE NÚCLEO RURAL
	ALIÑACIÓN
	LIÑA CAMBIO DE CUALIFICACIÓN
	LIÑA LÍMITE DA EDIFICACIÓN
	NÚCLEO RURAL TRADICIONAL
	ÁREA DE EXPANSIÓN

VR	Vivenda en ruínas	CO	Cuberto
VT	Vivenda tradicional	HT	Hórreo tradicional
VM	Vivenda moderna	HM	Hórreo moderno
AT	Alpendre tradicional	R	Ruína
AM	Alpendre moderno	N	Nave

EQUIPAMENTOS E ESPACIOS LIBRES

S. Local	S. Xeral	Tipo
ELL-nº	ELX-nº	ESPACIOS LIBRES
ZVL-nº	ZVX-nº	ZONAS VERDES
ADL-nº	ADX-nº	ADMINISTRATIVO
CEL-nº	CEX-nº	CEMITERIO
DPL-nº	DPX-nº	DEPORTIVO
DCL-nº	DCX-nº	DOCENTE
REL-nº	REX-nº	RELIXIOSO
RCL-nº	RCX-nº	CONXUNTO PARROQUIAL
SAL-nº	SAX-nº	SANITARIO - ASISTENCIAL
SRL-nº	SRX-nº	SERVICIOS URBANISTICOS
SCL-nº	SCX-nº	SOCIO - CULTURAL
		LÍMITE DE EQUIP./ ESPACIO LIBRE

CATÁLOGO

Arquitec.	Arqueoló.	Tipo
AR-nº		ARQUITECTURA RELIXIOSA
CR-nº		CRUCEIROS E PETOS
AC-nº		ARQUITECTURA CIVIL
CP-nº		CONSTRUCCIÓNS POPULARES
OC-nº		OBRA CIVIL
	GA-nº	XACEMENTO ARQUEOLÓXICO
		PROTEC. ELEMENTO CATALOGADO
		ÁREA DE RESPECTO

Concello de Outes

Estudio Técnico Galiego, S.A.

PLAN XERAL DE ORDENACIÓN MUNICIPAL

DOCUMENTO DE APROBACIÓN DEFINITIVA

ORDENACIÓN DOS NÚCLEOS RURAIS

O Equipo Redactor:

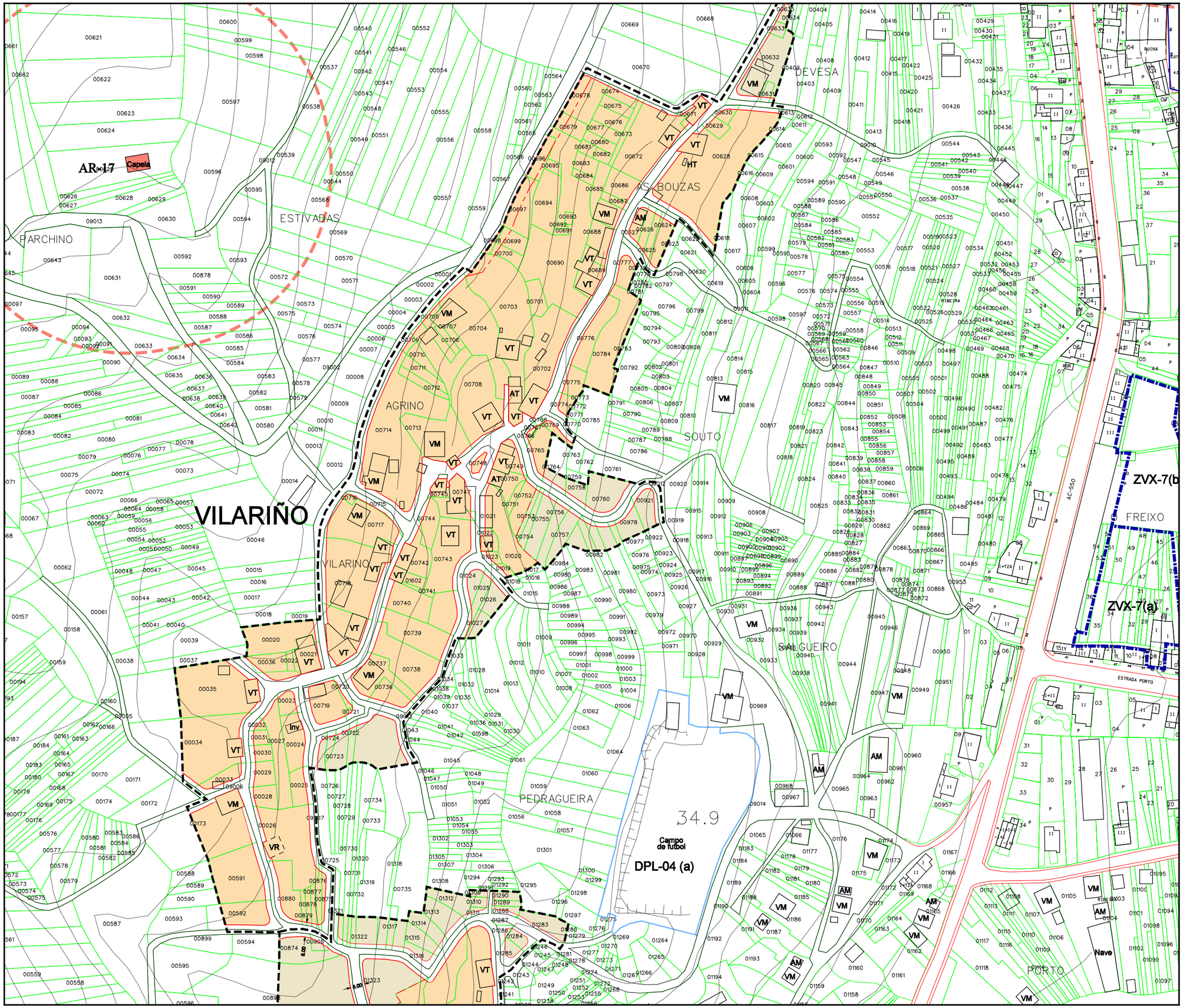

Parroquia:	Fecha:
O FREIXO DE SABARDES (San Xoán)	DECEMBRO 2010
	Escala: 1:2000
Núcleo: VILARIÑO	Número: 04.16b

LENDA

	LÍMITE DE NÚCLEO RURAL
	ALIÑACIÓN
	LIÑA CAMBIO DE CUALIFICACIÓN
	LIÑA LÍMITE DA EDIFICACIÓN
	NÚCLEO RURAL TRADICIONAL
	ÁREA DE EXPANSIÓN

VR	Vivenda en ruínas	CO	Cuberto
VT	Vivenda tradicional	HT	Hórreo tradicional
VM	Vivenda moderna	HM	Hórreo moderno
AT	Alpendre tradicional	R	Ruína
AM	Alpendre moderno	N	Nave

EQUIPAMENTOS E ESPACIOS LIBRES

S. Local	S. Xeral	Tipo
ELL-nº	ELX-nº	ESPACIOS LIBRES
ZVL-nº	ZVX-nº	ZONAS VERDES
ADL-nº	ADX-nº	ADMINISTRATIVO
CEL-nº	CEX-nº	CEMITERIO
DPL-nº	DPX-nº	DEPORTIVO
DCL-nº	DCX-nº	DOCENTE
REL-nº	REX-nº	RELIXIOSO
RCL-nº	RCX-nº	CONXUNTO PARROQUIAL
SAL-nº	SAX-nº	SANITARIO - ASISTENCIAL
SRL-nº	SRX-nº	SERVICIOS URBANISTICOS
SCL-nº	SCX-nº	SOCIO - CULTURAL
		LÍMITE DE EQUIP./ ESPACIO LIBRE

CATÁLOGO

Arquitec.	Arqueoló.	Tipo
AR-nº		ARQUITECTURA RELIXIOSA
CR-nº		CRUCEIROS E PETOS
AC-nº		ARQUITECTURA CIVIL
CP-nº		CONSTRUCCIÓNS POPULARES
OC-nº		OBRA CIVIL
	GA-nº	XACEMENTO ARQUEOLÓXICO
		PROTEC. ELEMENTO CATALOGADO
		ÁREA DE RESPECTO

Concello de Outes

Estudio Técnico Galiego, S.A.

PLAN XERAL DE ORDENACIÓN MUNICIPAL

DOCUMENTO DE APROBACIÓN DEFINITIVA

ORDENACIÓN DOS NÚCLEOS RURAIS

O Equipo Redactor: