

01.- CANDO (SAN TIRSO)

Parroquia	Superficie		Total (Ha)	Población	Densidade (Hab/km2)	Núcleos	Densidade de núcleos
	Parroquia (km²)	Participación (%)					
Cando (San Tirso)	11,3	11,43	1130	979	86,64	17	1,50
Entíns (Santa María)	2,43	2,46	243	202	83,13	8	3,29
Entíns (Santo Ourente)	22,58	22,84	2258	935	41,41	31	1,37
Freixo de Sabardes, O (San Xoán)	10,95	11,08	1095	1163	106,21	17	1,55
Matasueiro (San Lourenzo)	4,99	5,05	499	258	51,70	8	1,60
Outeiro (San Cosme)	4,65	4,70	465	881	189,46	13	2,80
Outes (San Pedro)	15,13	15,30	1513	2088	138,00	22	1,45
Roo (San Xoán)	7,37	7,45	737	847	114,93	11	1,49
Tarás (San Xián)	2,92	2,95	292	370	126,71	7	2,40
Valadares (San Miguel)	16,55	16,74	1655	520	31,42	14	0,85
MEDIA MUNICIPAL	98,87	100	9887	8243	83,37	148	1,50

Limita ao norte co concello de Negreira, ao este con Brión e ao sur con Noia. Dentro do termo municipal linda ao noroeste coa parroquia de Santo Ourente de Entíns e ao oeste con San Xián de Tarás. Ten unha superficie de 11,30 Km², lixeiramente superior á media municipal e sensiblemente inferior se a comparamos con Santo Ourente de Entíns (22,58 Km²).

O seu relevo é o que mais a caracteriza, pero non só a ela, se non a todas as parroquias que se localizan na costa, con un altitude desigual onde atinxamos as maiores coutas ao nordés da mesma e mais concretamente no Monte Castelo (411,85 m), para descender de maneira abrupta cara a costa. É precisamente nese desnivel o que fomenta a conca do río Tambre, polo este, que serve de limite municipal co Concello de Noia e o río de Porto Mourelo ao oeste que serve á súa vez de limite natural co resto de parroquias colindantes.

Entre ambos, atopámonos con un o río Laxoso que en paralelo percorre a parroquia de norte a sur.

Encanto á súa superficie, 11,30 Km², pódese dicir que é das mais grandes, superando a media e con cinco veces mais se as comparamos coas parroquias de Entíns (Santa María), 2,46 Km², e Taras (San Xián) 2,92 Km², pero coa metade de superficie se empregamos como referente Entíns (Santo Ourente) que con 22,58 Km² é o maior de todo o concello.

As suas 17 entidades de poboación repártense de maneira moi desigual, concentrándose principalmente ao sudoeste da mesma, nas proximidades da costa, sendo os núcleos de Cuns e O Gallardo ao norte, e

ínsua ao este, os mais afastados deste último, e como dado curioso, podemos dicir que é o mais oriental de todo o concello.

A principal vía de comunicación é a CP-5602, que percorre a parroquia de norte a sur, ate enlazar coa AC-196 á altura de Ponte Nafonso, se ben esta última, só afecta a este núcleo. É no núcleo de Bocadroña onde se produce a unión da citada estrada provincia primaria, con unha secundaria, a CP-6205, que remata pasada a Igrexa Parroquial. O resto baséanse en estrada de índole municipal, de firme irregular e ancho escaso en algúns tramos.

Os seus 979 habitantes localízanse de maneira desigual, concentrándose principalmente en catro núcleos que son: Cando de Arriba (145 Hab.), Cuns (146 Hab.), A Ponte Nafonso (115 Hab.) e A Toxeira (104 Hab.), que sumados chegan a concentrar o 52 % do total da poboación. O núcleo que menos poboación aporta, se excluímos San Tirso por se localizar alá a Igrexa Parroquial e o cemiterio, é o de O Gallardo con 4 Hab.

O accidentado do terreo ha condicionado en grande medida os cultivos, que se centran en pequenas parcelas de pastizais en torno aos núcleos, rodeadas en maior medida polos piñeiros que ocupan a maioría da superficie municipal. Esta orografía á súa vez danos unha tipoloxía de núcleo predominante como é a lineal de vivendas localizadas ao longo das vías de comunicación. A outra tipoloxía é a de caserío concentrado, de certa densidade na zona sur, como é o caso do formado por Cando de Abaixo e Cando de Arriba, criando un complexo entramado de comunicación entre as diferentes vivendas, que en algúns casos non son mais que corredoiras de difícil acceso, ou o de Cuns ao norte, en menor medida, pero mesma tipoloxía.

A distribución de equipamentos céntranse no solo urbano de A Ponte Nafonso, que se basean no paseo marítimo que enlaza ate o área recreativa localizada ao sudoeste da parroquia. Aquí, no urbano, atopámonos con establecementos de primeira necesidade, se ben é certo que o fornecemento principal é realizado por pequenas furgonetas que se desprazan por todo o concello, abranxendo unha grande variedade de produtos. Mención aparte ten o núcleo de San Tirso por se localizar alá a Igrexa e o cemiterio parroquial.

PARROQUIA:	NÚCLEO:
CANDO (SAN TIRSO)	BOCADROÑA
	01.01

DATOS do NÚCLEO:

- HABITANTES Núcleo: 49

- SITUACIÓN

Localízase ao leste do concello e sudoeste da parroquia, nas proximidades dos núcleos de A Ponte Nafonso ao oeste, Cancelo ao noroeste, Cando de abaixo ao norte, San Tirso ao nordés e Loureiro ao leste.

- TOPOGRAFÍA

Na vertente sur do alto de Campo Rubin, en paralelo ao río Laxoso ao leste e o Donas ao oeste, acusada e algo accidentada, cara o río Tambre.

- ORIENTACIÓN

Leste - Oeste.

- ESTRUCTURA VIARIA (Tipo e estado dos camiños)

Atópase integrada por unha pista municipal, de ancho escaso e asine irregular, sen beiravías ou dominados pola natureza, con escasez de sinalización que dificulta o seu tránsito.

- TIPOLOXÍA e OBSERVACIÓNS

Núcleo espallado de vivendas localizadas ao longo da CP-5602, con predominio da vivenda moderna sobre a tradicional de pedra.

- CULTIVOS	1ª FRANXA (interior a 50 m)	Pequenas hortas, vides e árbores froiteiras.
	2ª FRANXA (50 m a 250 m)	Millo e pastos.
	3ª FRANXA (250 m ou máis)	Monte alto (eucaliptos, carballos e pinos).
OBSERVACIÓNS:		

EDIFICACIÓNS:

- Nº de VIVENDAS Tradicional: 0 Moderna: 19

- ESTADO de CONSERVACIÓN A vivenda tradicional atópase en diferentes estados de conservación.

- TIPOLOXÍA/ALTURA

Casa rural de pedra, con estrutura de B+I, con muros de cachotería, lucidos con morteiro de cemento, en algúns casos, con esquinais e marcos de xanelas e portas, en cantería. Cuberta a dúas augas con acabado de tella camba, que en algúns casos se estende sobre os anexos.

Vivenda nova con estrutura de B+I, muros de ladrillo lucidos con morteiro de cemento e cuberta a dúas augas.

- Nº de CONST. AUXILIARES Tradicional: 0 Moderna: 17

- TIPOLOXÍA E ESTADO DE CONSERVACIÓN

Alpendre con muros de pedra, bloque ou ladrillo, con acabado baseado en tella camba sobre pranchas de fibrocemento e viguetas de formigón ou estrutura de madeira, empregado para gardar animais de granxa, maquinaria agrícola e apeiros de labranza.

- HÓRREOS Tradicional: 0 Moderno: 0

- EDIFICACIÓNS NON RESIDENCIAIS

Agropecuarias	
Non agropecuarias	

EQUIPAMENTOS e ESPACIOS LIBRES:

TIPO	DENOMINACIÓN	TITUL.	S. EQ.	S. PARC.

SERVICIOS URBANÍSTICOS:

SERVICIO	TIPO
Abast. Auga	Traída veciñal/Traída individual
Saneamento	Pozo negro
Electricidade	Sí
Alum. Público	Sí
Telefonía	Sí
Rec. Lixos	Sí
Transporte	Escolar

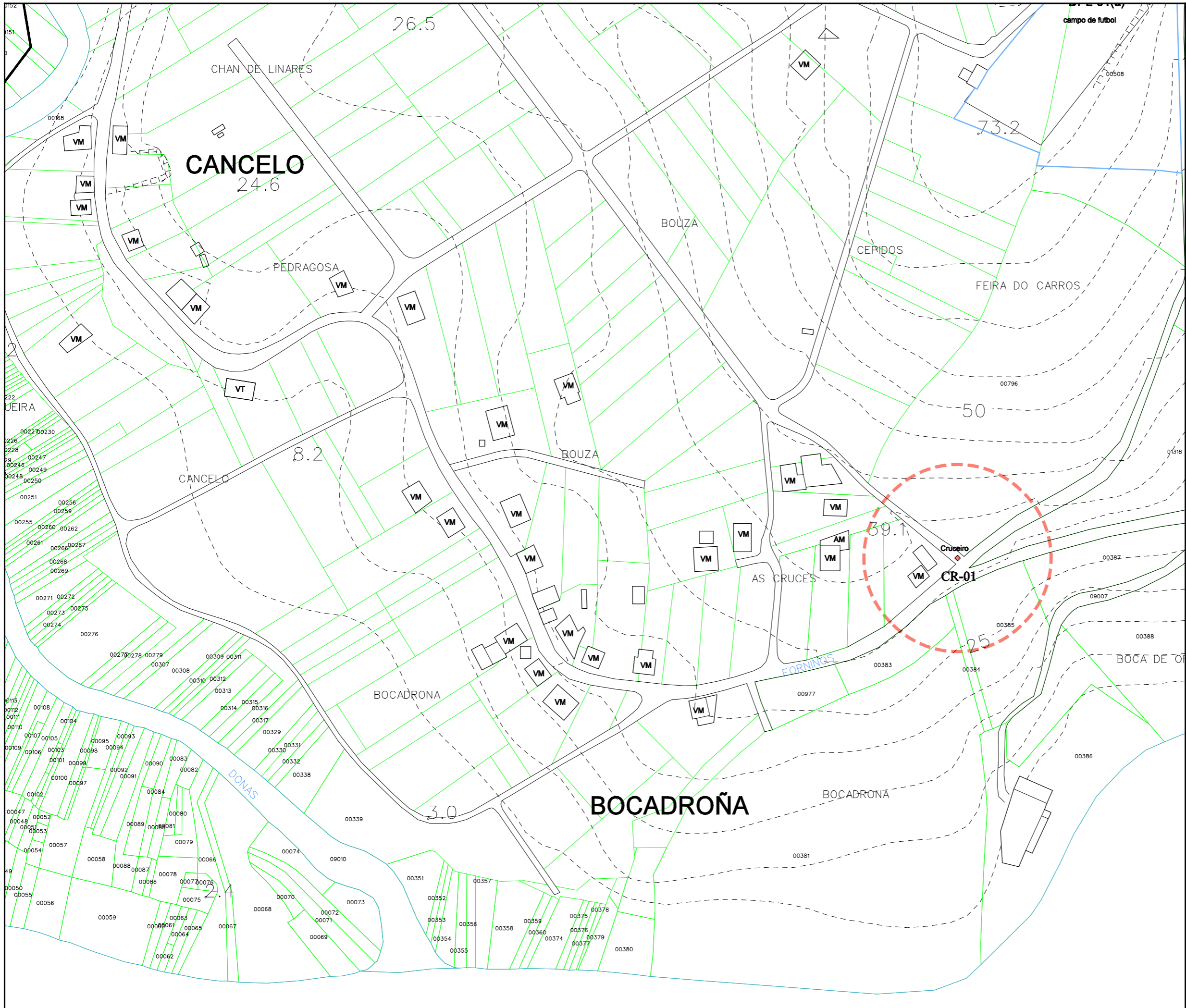
USOS:

INDUSTRIAL:
HOTELEIRO:
COMERCIAL:
OUTROS:

CRITERIOS de DELIMITACIÓN:

Tomouse como primeiro criterio para a delimitación de núcleo rural tradicional, o de ter unha mínima de dúas vivendas tradicionais, que tal como reflexa a ficha, e a fotografía aérea, non cumpre, ante o cal non se delimita.





Parroquia:	CANDO (San Tirso)	Fecha:	DECEMBRO 2010
Escala:	1:2000	Número:	01.01
Núcleo:	BOCADROÑA		

LENDA	
	NÚCLEO RURAL TRADICIONAL
	ÁREA DE EXPANSIÓN

VR	Vivenda en ruínas	CO	Cuberto
VT	Vivenda tradicional	HT	Hórreo tradicional
VM	Vivenda moderna	HM	Hórreo moderno
AT	Alpendre tradicional	R	Ruína
AM	Alpendre moderno	N	Nave

EQUIPAMENTOS E ESPACIOS LIBRES		
S. Local	S. Xeral	Tipo
ELL-nº	ELX-nº	ESPACIOS LIBRES
ZVL-nº	ZVX-nº	ZONAS VERDES
ADL-nº	ADX-nº	ADMINISTRATIVO
CEL-nº	CEX-nº	CEMITERIO
DPL-nº	DPX-nº	DEPORTIVO
DCL-nº	DCX-nº	DOCENTE
REL-nº	REX-nº	RELIXIOSO
RCL-nº	RCX-nº	CONXUNTO PARROQUIAL
SAL-nº	SAX-nº	SANITARIO - ASISTENCIAL
SRL-nº	SRX-nº	SERVICIOS URBANISTICOS
SCL-nº	SCX-nº	SOCIO - CULTURAL
		LÍMITE DE EQUIP./ ESPACIO LIBRE

CATÁLOGO		
Arquitec.	Arqueoló.	Tipo
AR-nº		ARQUITECTURA RELIXIOSA
CR-nº		CRUCEIROS E PETOS
AC-nº		ARQUITECTURA CIVIL
CP-nº		CONSTRUCCIÓN POPULARES
OC-nº		OBRA CIVIL
	GA-nº	XACEMENTO ARQUEOLÓXICO
		PROTEC. ELEMENTO CATALOGADO
		ÁREA DE RESPECTO

PLAN XERAL DE ORDENACIÓN MUNICIPAL
DOCUMENTO DE APROBACIÓN DEFINITIVA

MODELO DE ASENTAMENTO POBOACIONAL

Concello de Cando

Estudio Técnico Galego, S.A.

O Equipo Redactor:

PARROQUIA:	NÚCLEO:
CANDO (SAN TIRSO)	CANCELO
	01.02

DATOS do NÚCLEO:

- HABITANTES Núcleo: 24

- SITUACIÓN

Localízase ao leste do concello e sudoeste da parroquia, nas proximidades dos núcleos de A Corga ao oeste, Bocaroña ao sueste e Cando de Abaixo ao nordés.

- TOPOGRAFÍA

Na vertente sur do alto de Campo Rubin, en paralelo ao río Laxoso ao leste e o Donas ao oeste, acusada e algo accidentada, cara o río Tambre.

- ORIENTACIÓN Norte - Sur.

- ESTRUCTURA VIARIA (Tipo e estado dos camiños)

Atópase integrada por unha pista municipal, de ancho escaso e asine irregular, sen beiravías ou dominados pola natureza, con escasez de sinalización que dificulta o seu tránsito.

- TIPOLOXÍA e OBSERVACIÓNS

Núcleo espallado de vivendas localizadas ao longo da CP-5602, con predominio da vivenda moderna sobre a tradicional de pedra.

- CULTIVOS	1ª FRANXA (interior a 50 m)	Pequenas hortas, vides e árbores froiteiras.
	2ª FRANXA (50 m a 250 m)	Millo e pastos.
	3ª FRANXA (250 m ou máis)	Monte alto (eucaliptos, carballos e pinos).
OBSERVACIÓNS:		

EDIFICACIÓNS:

- Nº de VIVENDAS	Tradicional: 1	Moderna: 11
- ESTADO de CONSERVACIÓN	A vivenda tradicional atópase en diferentes estados de conservación.	

- TIPOLOXÍA/ALTURA

Casa rural de pedra, con estrutura de B+I, con muros de cachotería, lucidos con morteiro de cemento, en algúns casos, con esquinais e marcos de xanelas e portas, en cantería. Cuberta a dúas augas con acabado de tella camba, que en algúns casos se estende sobre os anexos.

Vivenda nova con estrutura de B+I, muros de ladrillo lucidos con morteiro de cemento e cuberta a dúas augas.

- Nº de CONST. AUXILIARES	Tradicional: 1	Moderna: 5
---------------------------	----------------	------------

- TIPOLOXÍA E ESTADO DE CONSERVACIÓN

Alpendre con muros de pedra, bloque ou ladrillo, con acabado baseado en tella camba sobre pranchas de fibrocemento e viguetas de formigón ou estrutura de madeira, empregado para gardar animais de granxa, maquinaria agrícola e apeiros de labranza.

- HÓRREOS	Tradicional: 0	Moderno: 0
-----------	----------------	------------

- EDIFICACIÓNS NON RESIDENCIAIS

Agropecuarias	
Non agropecuarias	Nave

EQUIPAMENTOS e ESPACIOS LIBRES:

TIPO	DENOMINACIÓN	TITUL.	S. EQ.	S. PARC.

SERVICIOS URBANÍSTICOS:

SERVICIO	TIPO
Abast. Auga	Traída veciñal/Traída individual
Saneamento	Pozo negro
Electricidade	Sí
Alum. Público	Sí
Telefonía	Sí
Rec. Lixos	Sí
Transporte	Escolar

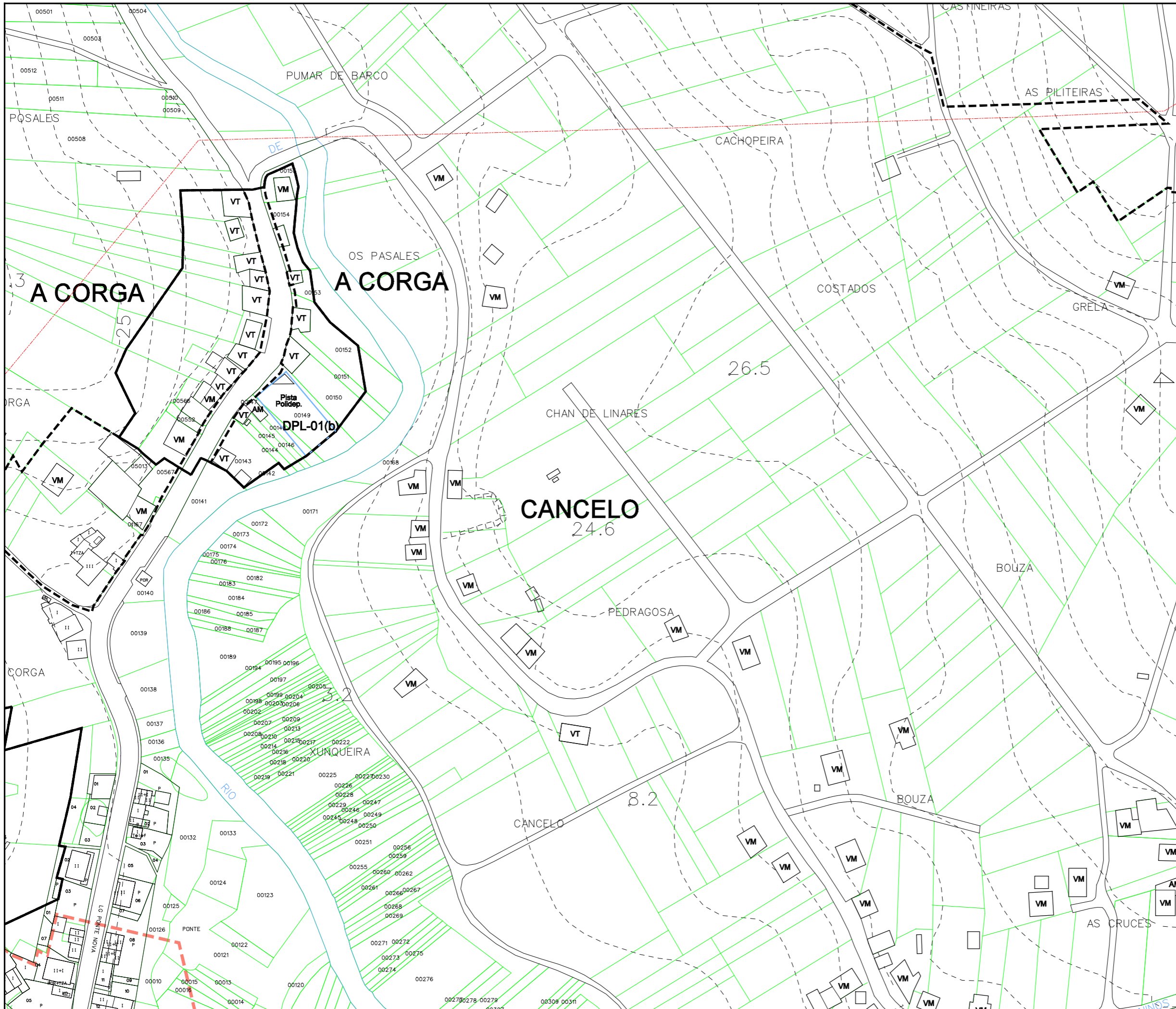
USOS:

INDUSTRIAL:
HOTELEIRO:
COMERCIAL:
OUTROS:

CRITERIOS de DELIMITACIÓN:

Tomouse como primeiro criterio para a delimitación de núcleo rural tradicional, o de ter unha mínima de dúas vivendas tradicionais, que tal como reflexa a ficha, e a fotografía aérea, non cumpre, ante o cal non se delimita.





Parroquia:	CANDO (San Tirso)	Fecha:	DECEMBRO 2010
Núcleo:	CANCELO	Escala:	1:2000
		Número:	01.02

LENDA	
	NÚCLEO RURAL TRADICIONAL
	ÁREA DE EXPANSIÓN

VR	Vivenda en ruínas	CO	Cuberto
VT	Vivenda tradicional	HT	Hórreo tradicional
VM	Vivenda moderna	HM	Hórreo moderno
AT	Alpendre tradicional	R	Ruína
AM	Alpendre moderno	N	Nave

EQUIPAMENTOS E ESPACIOS LIBRES		
S. Local	S. Xeral	Tipo
ELL-nº	ELX-nº	ESPACIOS LIBRES
ZVL-nº	ZVX-nº	ZONAS VERDES
ADL-nº	ADX-nº	ADMINISTRATIVO
CEL-nº	CEX-nº	CEMITERIO
DPL-nº	DPX-nº	DEPORTIVO
DCL-nº	DCX-nº	DOCENTE
REL-nº	REX-nº	RELIXIOSO
RCL-nº	RCX-nº	CONXUNTO PARROQUIAL
SAL-nº	SAX-nº	SANITARIO - ASISTENCIAL
SRL-nº	SRX-nº	SERVICIOS URBANISTICOS
SCL-nº	SCX-nº	SOCIO - CULTURAL
		LÍMITE DE EQUIP./ ESPACIO LIBRE

CATÁLOGO		
Arquitec.	Arqueoló.	Tipo
AR-nº		ARQUITECTURA RELIXIOSA
CR-nº		CRUCEIROS E PETOS
AC-nº		ARQUITECTURA CIVIL
CP-nº		CONSTRUCCIÓN POPULARES
OC-nº		OBRA CIVIL
	GA-nº	XACEMENTO ARQUEOLÓXICO
		PROTEC. ELEMENTO CATALOGADO
		ÁREA DE RESPECTO

Concello de Cando

PLAN XERAL DE ORDENACIÓN MUNICIPAL
DOCUMENTO DE APROBACIÓN DEFINITIVA

MODELO DE ASENTAMENTO POBOACIONAL

O Equipo Redactor:

Estudio Técnico Galego, S.A.

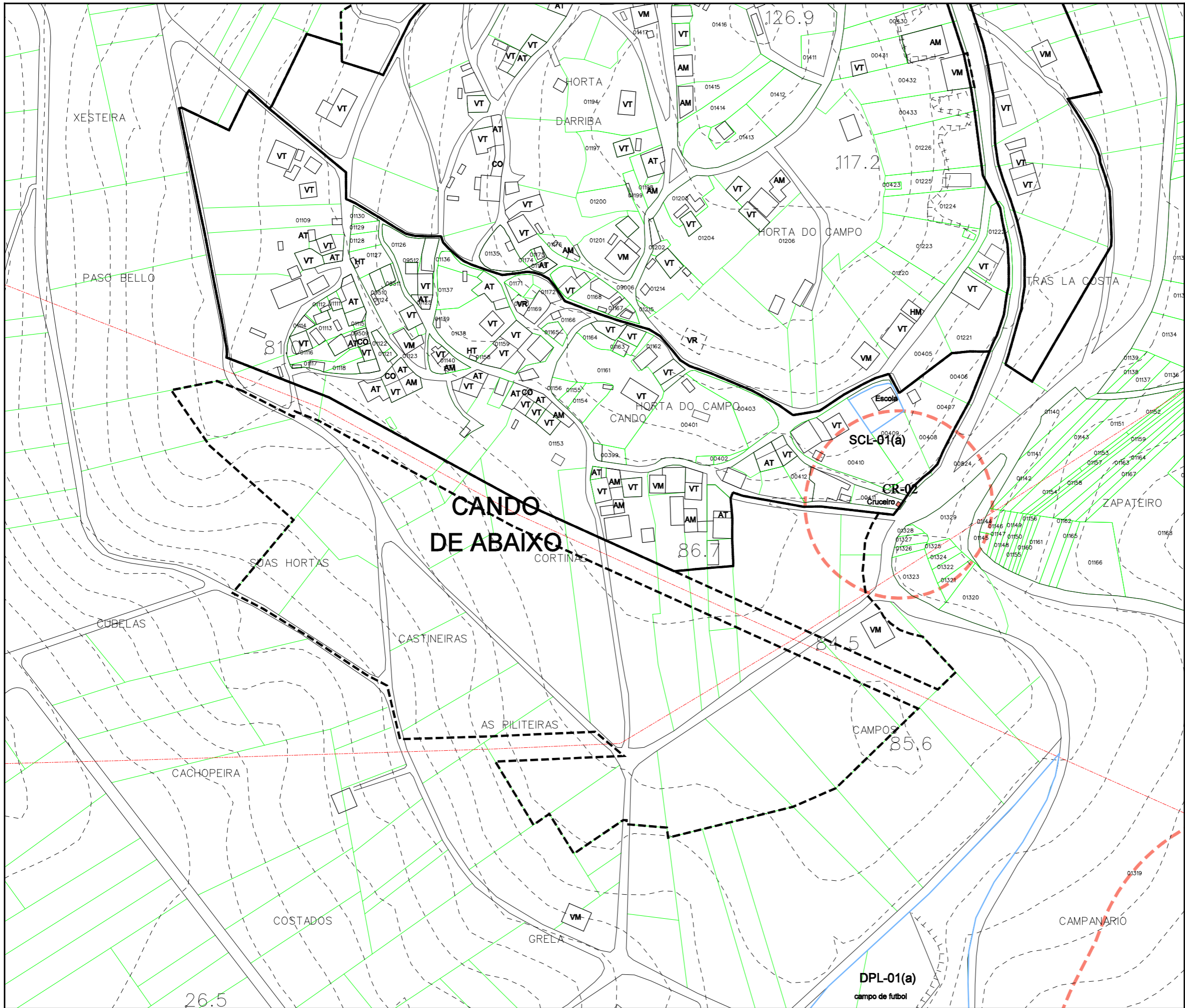
PARROQUIA:	NÚCLEO:			
CANDO (SAN TIRSO)	CANDO DE ABAIXO	01.03		
DATOS do NÚCLEO:				
- HABITANTES	Núcleo: 63			
- SITUACIÓN				
Localízase ao leste do concello e lixeiramente ao sudoeste do centro da parroquia, nas proximidades dos núcleos de Cando de Arriba ao norte, San Tirso ao sueste, Bocaroña ao sur e Cancelo ao sudoeste.				
- TOPOGRAFÍA				
Na vertente sur do alto de Campo Rubin, en paralelo ao río Laxoso ao leste e o Donas ao oeste, acusada e algo accidentada, cara o río Tambre.				
- ORIENTACIÓN	Noroeste - Sueste.			
- ESTRUCTURA VIARIA (Tipo e estado dos camiños)				
Atópase integrada por unha pista municipal, de ancho escaso e asine irregular, sen beiravías ou dominados pola natureza, con escasez de sinalización que dificulta o seu tránsito.				
- TIPOLOXÍA e OBSERVACIÓNS				
Núcleo concentrado con predominio da casa rural de pedra sobre a moderna, criando un complexo entramado viario de difícil acceso rodado en algúns dos tramos.				
- CULTIVOS	1ª FRANXA (interior a 50 m)	Pequenas hortas, vides e árbores froiteiras.		
	2ª FRANXA (50 m a 250 m)	Millo e pastos.		
	3ª FRANXA (250 m ou máis)	Monte alto (eucaliptos, carballos e pinos).		
OBSERVACIÓNS:				
EDIFICACIÓNS:				
- Nº de VIVENDAS	Tradicional: 21	Moderna: 4		
- ESTADO de CONSERVACIÓN	A vivenda tradicional atópase en diferentes estados de conservación, chegando á ruína.			
- TIPOLOXÍA/ALTURA				
Casa rural de pedra, con estrutura de B+I, con muros de cachotería, lucidos con morteiro de cemento, en algúns casos, con esquinais e marcos de xanelas e portas, en cantería. Cuberta a dúas augas con acabado de tella camba, que en algúns casos se estende sobre os anexos.				
Vivenda nova con estrutura de B+I, muros de ladrillo lucidos con morteiro de cemento e cuberta a dúas augas.				
- Nº de CONST. AUXILIARES	Tradicional: 19	Moderna: 22		
- TIPOLOXÍA E ESTADO DE CONSERVACIÓN				
Alpendre con muros de pedra, bloque ou ladrillo, con acabado baseado en tella camba sobre pranchas de fibrocemento e viguetas de formigón ou estrutura de madeira, empregado para gardar animais de granxa, maquinaria agrícola e apeiros de labranza.				
- HÓRREOS	Tradicional: 12	Moderno: 3		
- EDIFICACIÓNS NON RESIDENCIAIS				
Agropecuarias				
Non agropecuarias				
EQUIPAMENTOS e ESPACIOS LIBRES:				
TIPO	DENOMINACIÓN	TITUL.	S. EQ.	S. PARC.
SCL	Antiga escola	Munic.	610 m ²	
DPL	Campo de Fútbol	Munic.	4.300 m ²	
SERVICIOS URBANÍSTICOS:				
SERVICIO	TIPO			
Abast. Auga	Traída veciñal/Traída individual			
Saneamento	Fosa Municipal			
Electricidade	Sí			
Alum. Público	Sí			
Telefonía	Sí			
Rec. Lixos	Sí			
Transporte	Escolar			
USOS:				
INDUSTRIAL:				
HOTELEIRO:				
COMERCIAL:				
OUTROS:				

CRITERIOS de DELIMITACIÓN:

Tomouse un primeiro criterio onde o número de vivendas sexa maior ou igual a dúas, a partir das cales, e seguindo as pautas que se sinalan no artigo 13 da Lei 9/2002, de 30 de decembro, de ordenación urbanística e protección do medio rural de Galicia, se creou unha primeira poligonal que pecha as edificacións tradicionais seguindo o parcelario e as pegadas físicas existentes, e como máximo a 50 metros de ditas edificacións, de modo que o ámbito delimitado presente unha consolidación pola edificación de, alomenos, o 50%, pasando a formar o que podemos denominar como núcleo rural tradicional.

A partir desta e como máximo a 200 metros lineais da mesma, creouse outra poligonal que tenta englobar ao resto de edificacións, que delimitará o área de expansión de dito núcleo, que se localiza na zona sur do núcleo.






Parroquia:	CANDO (San Tirso)	Fecha:	DECEMBRO 2010
		Escala:	1:2000
Núcleo:	CANDO DE ABAIXO	Número:	01.03

LENDA	
	NÚCLEO RURAL TRADICIONAL
	ÁREA DE EXPANSIÓN

VR	Vivenda en ruínas	CO	Cuberto
VT	Vivenda tradicional	HT	Hórreo tradicional
VM	Vivenda moderna	HM	Hórreo moderno
AT	Alpendre tradicional	R	Ruína
AM	Alpendre moderno	N	Nave

EQUIPAMENTOS E ESPACIOS LIBRES		
S. Local	S. Xeral	Tipo
ELL-nº	ELX-nº	ESPACIOS LIBRES
ZVL-nº	ZVX-nº	ZONAS VERDES
ADL-nº	ADX-nº	ADMINISTRATIVO
CEL-nº	CEX-nº	CEMITERIO
DPL-nº	DPX-nº	DEPORTIVO
DCL-nº	DCX-nº	DOCENTE
REL-nº	REX-nº	RELIXIOSO
RCL-nº	RCX-nº	CONXUNTO PARROQUIAL
SAL-nº	SAX-nº	SANITARIO - ASISTENCIAL
SRL-nº	SRX-nº	SERVICIOS URBANISTICOS
SCL-nº	SCX-nº	SOCIO - CULTURAL
		LÍMITE DE EQUIP./ ESPACIO LIBRE

CATÁLOGO		
Arquitec.	Arqueoló.	Tipo
AR-nº		ARQUITECTURA RELIXIOSA
CR-nº		CRUCEIROS E PETOS
AC-nº		ARQUITECTURA CIVIL
CP-nº		CONSTRUCCIÓN POPULARES
OC-nº		OBRA CIVIL
	GA-nº	XACEMENTO ARQUEOLÓXICO
		PROTEC. ELEMENTO CATALOGADO
		ÁREA DE RESPECTO

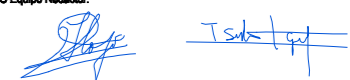


Concello de Ourense


PLAN XERAL DE ORDENACIÓN MUNICIPAL
DOCUMENTO DE APROBACIÓN DEFINITIVA

MODELO DE ASENTAMENTO POBOACIONAL

O Equipo Redactor:



Estudio Técnico Galego, S.A.



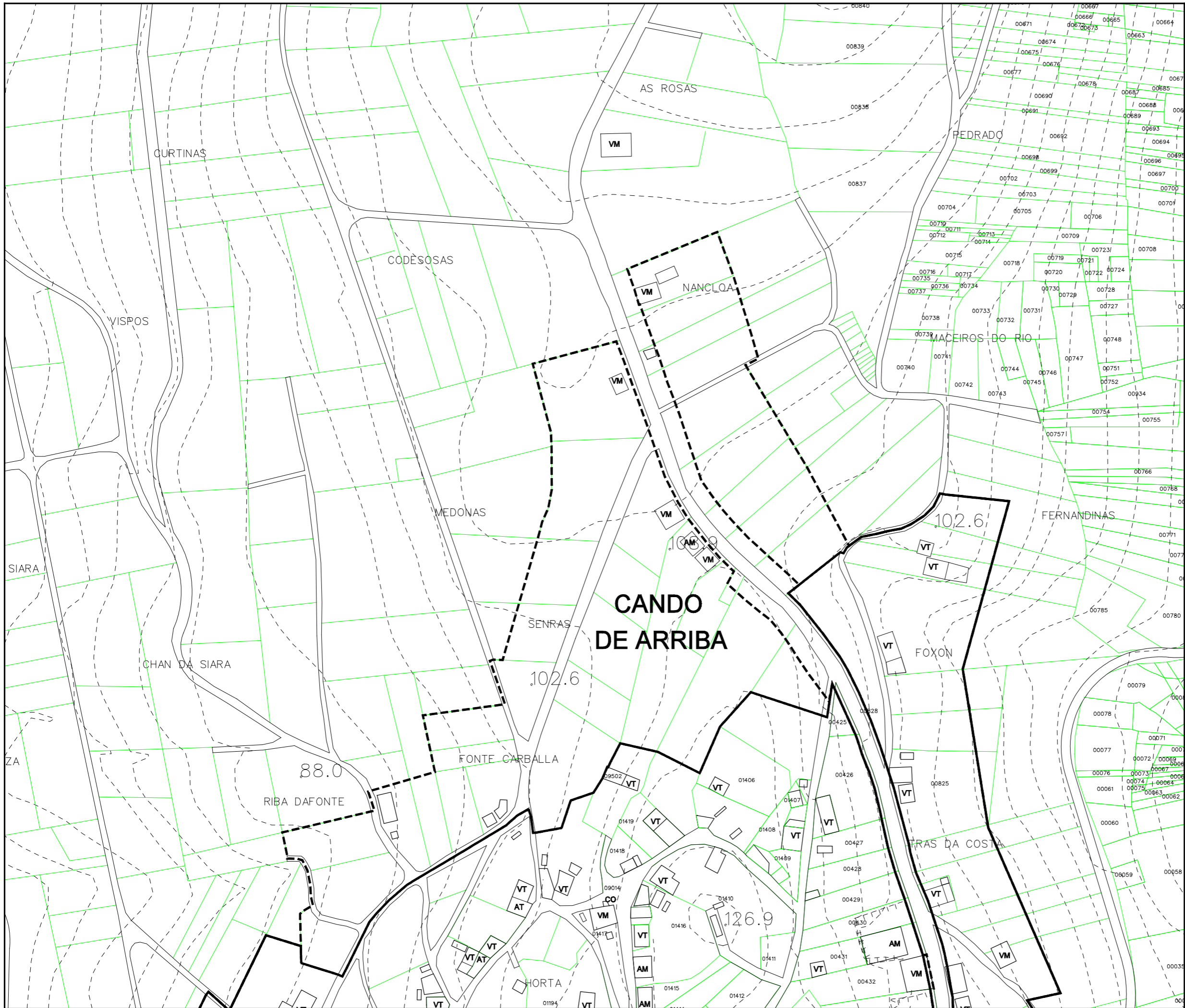
PARROQUIA:	NÚCLEO:			
CANDO (SAN TIRSO)	CANDO DE ARRIBA			
	01.04			
DATOS do NÚCLEO:				
- HABITANTES	Núcleo: 145			
- SITUACIÓN				
Localízase ao leste do concello e centro da parroquia, nas proximidades dos núcleos de O Gallardo ao norte, Filgueiro e Carballido ao leste, San Tirso ao sueste e Cando de Abaixo ao sur.				
- TOPOGRAFÍA				
Na vertente sur do alto de Campo Rubin, en paralelo ao río Laxoso ao leste e o Donas ao oeste, acusada e algo accidentada, cara o río Tambre.				
- ORIENTACIÓN	Norte - Sur.			
- ESTRUCTURA VIARIA (Tipo e estado dos camiños)				
Atópase integrada por unha pista municipal, de ancho escaso e asine irregular, sen beiravías ou dominados pola natureza, con escasez de sinalización que dificulta o seu tránsito.				
- TIPOLOXÍA e OBSERVACIÓNS				
Núcleo concentrado con predominio da casa rural de pedra sobre a moderna, criando un complexo entramado viario de difícil acceso rodado en algúns dos tramos.				
- CULTIVOS	1ª FRANXA (interior a 50 m) Pequenas hortas, vides e árbores froiteiras.			
	2ª FRANXA (50 m a 250 m) Millo e pastos.			
	3ª FRANXA (250 m ou máis) Monte alto (eucaliptos, carballos e pinos).			
OBSERVACIÓNS:				
EDIFICACIÓNS:				
- Nº de VIVENDAS	Tradicional: 41 Moderna: 10			
- ESTADO de CONSERVACIÓN	A vivenda tradicional atópase en diferentes estados de conservación.			
- TIPOLOXÍA/ALTURA				
Casa rural de pedra, con estrutura de B+I, con muros de cachotería, lucidos con morteiro de cemento, en algúns casos, con esquinais e marcos de xanelas e portas, en cantería. Cuberta a dúas augas con acabado de tella camba, que en algúns casos se estende sobre os anexos.				
Vivenda nova con estrutura de B+I, muros de ladrillo lucidos con morteiro de cemento e cuberta a dúas augas.				
- Nº de CONST. AUXILIARES	Tradicional: 17 Moderna: 33			
- TIPOLOXÍA E ESTADO DE CONSERVACIÓN				
Alpendre con muros de pedra, bloque ou ladrillo, con acabado baseado en tella camba sobre pranchas de fibrocemento e viguetas de formigón ou estrutura de madeira, empregado para gardar animais de granxa, maquinaria agrícola e apeiros de labranza.				
- HÓRREOS	Tradicional: 5 Moderno: 2			
- EDIFICACIÓNS NON RESIDENCIAIS				
Agropecuarias				
Non agropecuarias				
EQUIPAMENTOS e ESPACIOS LIBRES:				
TIPO	DENOMINACIÓN	TITUL.	S. EQ.	S. PARC.
SERVICIOS URBANÍSTICOS:				
SERVICIO	TIPO			
Abast. Auga	Traída veciñal/Traída individual			
Saneamento	Fosa saneamento			
Electricidade	Sí			
Alum. Público	Sí			
Telefonía	Sí			
Rec. Lixos	Sí			
Transporte	Escolar			
USOS:				
INDUSTRIAL:				
HOTELEIRO:				
COMERCIAL:				
OUTROS:				

CRITERIOS de DELIMITACIÓN:

Tomouse un primeiro criterio onde o número de vivendas sexa maior ou igual a dúas, a partir das cales, e seguindo as pautas que se sinalan no artigo 13 da Lei 9/2002, de 30 de decembro, de ordenación urbanística e protección do medio rural de Galicia, se creou unha primeira poligonal que pecha as edificacións tradicionais seguindo o parcelario e as pegadas físicas existentes, e como máximo a 50 metros de ditas edificacións, de modo que o ámbito delimitado presente unha consolidación pola edificación de, alomenos, o 50%, pasando a formar o que podemos denominar como núcleo rural tradicional.

A partir desta e como máximo a 200 metros lineais da mesma, creouse outra poligonal que tenta englobar ao resto de edificacións, que delimitará o área de expansión de dito núcleo, que se localiza na zona norte do núcleo.






Parroquia:	CANDO (San Tirso)	Fecha:	DECEMBRO 2010
		Escala:	1:2000
Núcleo:	CANDO DE ARRIBA	Número:	01.04a

LENDA	
	NÚCLEO RURAL TRADICIONAL
	ÁREA DE EXPANSIÓN

VR	Vivenda en ruínas	CO	Cuberto
VT	Vivenda tradicional	HT	Hórreo tradicional
VM	Vivenda moderna	HM	Hórreo moderno
AT	Alpendre tradicional	R	Ruína
AM	Alpendre moderno	N	Nave

EQUIPAMENTOS E ESPACIOS LIBRES		
S. Local	S. Xeral	Tipo
ELL-nº	ELX-nº	ESPACIOS LIBRES
ZVL-nº	ZVX-nº	ZONAS VERDES
ADL-nº	ADX-nº	ADMINISTRATIVO
CEL-nº	CEX-nº	CEMITERIO
DPL-nº	DPX-nº	DEPORTIVO
DCL-nº	DCX-nº	DOCENTE
REL-nº	REX-nº	RELIXIOSO
RCL-nº	RCX-nº	CONXUNTO PARROQUIAL
SAL-nº	SAX-nº	SANITARIO - ASISTENCIAL
SRL-nº	SRX-nº	SERVICIOS URBANISTICOS
SCL-nº	SCX-nº	SOCIO - CULTURAL
		LÍMITE DE EQUIP./ ESPACIO LIBRE

CATÁLOGO		
Arquitec.	Arqueoló.	Tipo
AR-nº		ARQUITECTURA RELIXIOSA
CR-nº		CRUCEIROS E PETOS
AC-nº		ARQUITECTURA CIVIL
CP-nº		CONSTRUCCIÓN POPULARES
OC-nº		OBRA CIVIL
	GA-nº	XACEMENTO ARQUEOLÓXICO
		PROTEC. ELEMENTO CATALOGADO
		ÁREA DE RESPECTO




PLAN XERAL DE ORDENACIÓN MUNICIPAL
DOCUMENTO DE APROBACIÓN DEFINITIVA


MODELO DE ASENTAMENTO POBOACIONAL

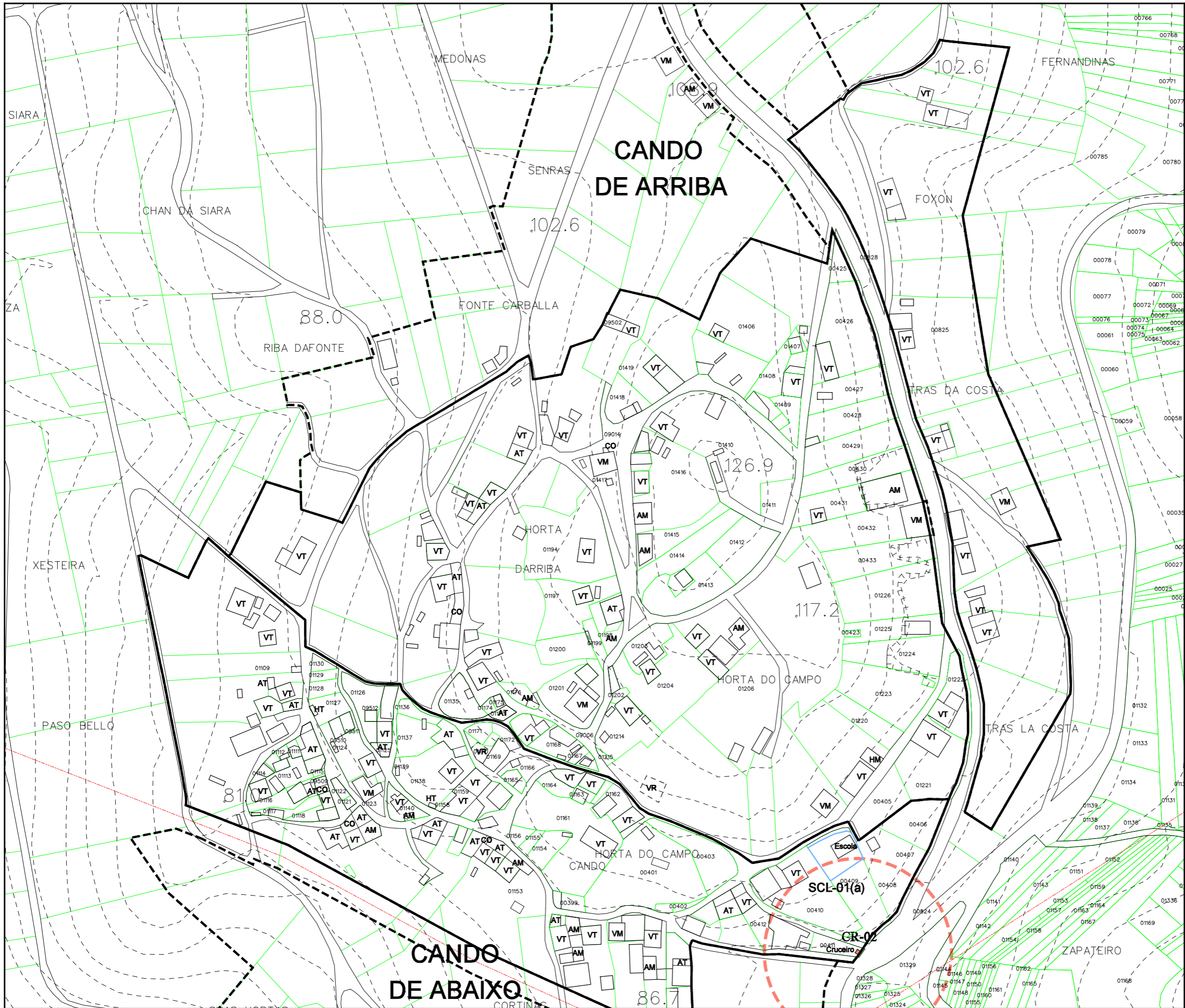
Concello de Ourense

O Equipo Redactor:



Estudio Técnico Galego, S.A.





Parroquia:	CANDO (San Tirso)	Fecha:	DECEMBRO 2010
Núcleo:	CANDO DE ARRIBA	Escala:	1:2000
		Número:	01.04b

LENDA	
	NÚCLEO RURAL TRADICIONAL
	ÁREA DE EXPANSIÓN

VR	Vivenda en ruínas	CO	Cuberto
VT	Vivenda tradicional	HT	Hórreo tradicional
VM	Vivenda moderna	HM	Hórreo moderno
AT	Alpendre tradicional	R	Ruína
AM	Alpendre moderno	N	Nave

EQUIPAMENTOS E ESPACIOS LIBRES		
S. Local	S. Xeral	Tipo
ELL-nº	ELX-nº	ESPACIOS LIBRES
ZVL-nº	ZVX-nº	ZONAS VERDES
ADL-nº	ADX-nº	ADMINISTRATIVO
CEL-nº	CEX-nº	CEMITERIO
DPL-nº	DPX-nº	DEPORTIVO
DCL-nº	DCX-nº	DOCENTE
REL-nº	REX-nº	RELIXIOSO
RCL-nº	RCX-nº	CONXUNTO PARROQUIAL
SAL-nº	SAX-nº	SANITARIO - ASISTENCIAL
SRL-nº	SRX-nº	SERVICIOS URBANISTICOS
SCL-nº	SCX-nº	SOCIO - CULTURAL
		LÍMITE DE EQUIP./ ESPACIO LIBRE

CATÁLOGO		
Arquitec.	Arqueoló.	Tipo
AR-nº		ARQUITECTURA RELIXIOSA
CR-nº		CRUCEIROS E PETOS
AC-nº		ARQUITECTURA CIVIL
CP-nº		CONSTRUCCIÓN POPULARES
OC-nº		OBRA CIVIL
	GA-nº	XACEMENTO ARQUEOLÓXICO
		PROTEC. ELEMENTO CATALOGADO
		ÁREA DE RESPECTO

PLAN XERAL DE ORDENACIÓN MUNICIPAL
DOCUMENTO DE APROBACIÓN DEFINITIVA

MODELO DE ASENTAMENTO POBOACIONAL

Concello de Cando

O Equipo Redactor:

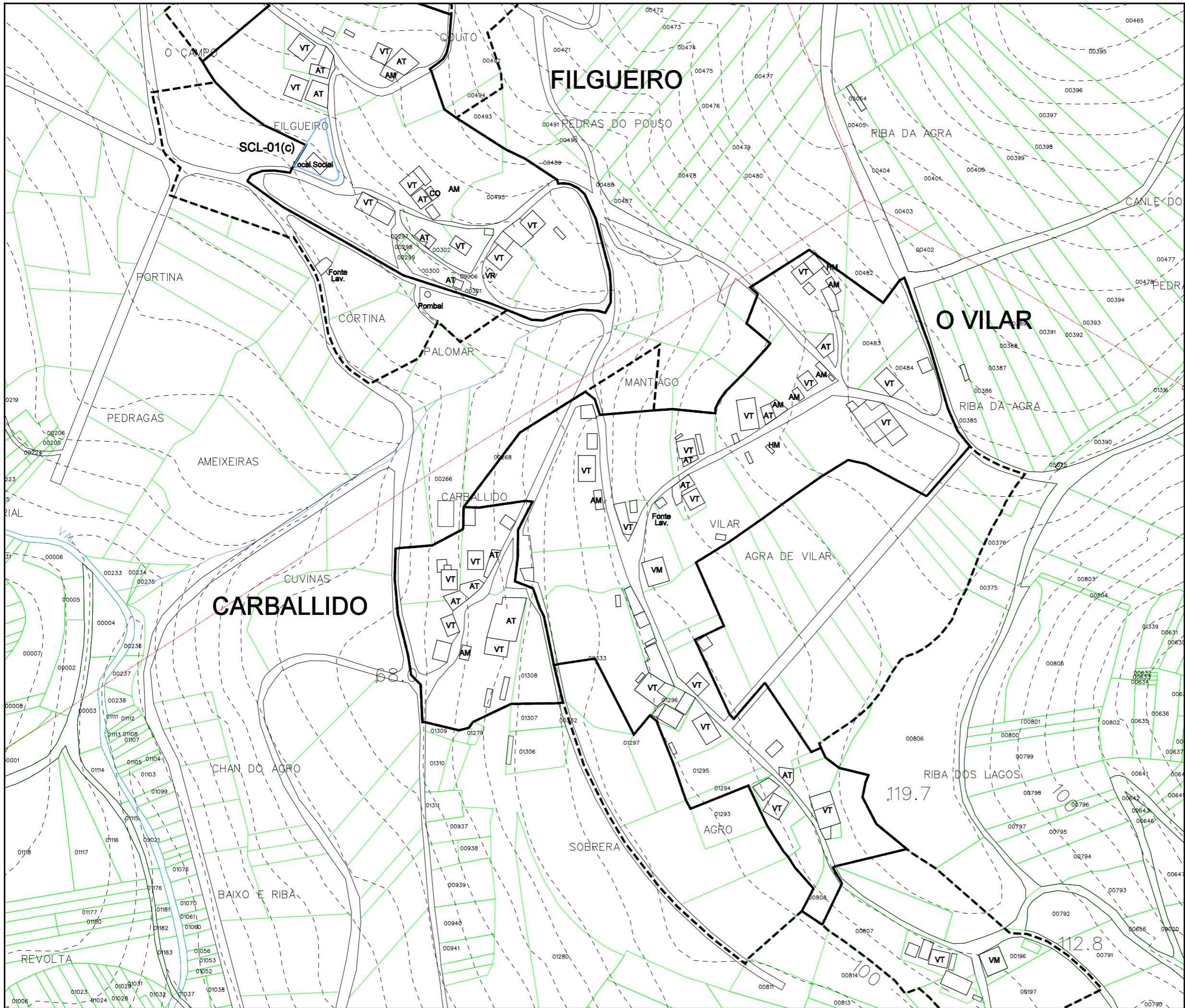
Estudio Técnico Galego, S.A.

PARROQUIA:	NÚCLEO:			
CANDO (SAN TIRSO)	CARBALLIDO	01.05		
DATOS do NÚCLEO:				
- HABITANTES	Núcleo: 21			
- SITUACIÓN				
Localízase ao leste do concello e sur da parroquia, nas proximidades dos núcleos de Filgueiro ao norte, O Vilar ao leste, O Pumar ao sur, Cando de Abaixo ao sudoeste e Cando de Arriba ao noroeste.				
- TOPOGRAFÍA				
Na vertente sudoeste de O Castelo, acusada nas coutas mais altas e algo accidentada, segundo descendemos cara a conca do río Tambre.				
- ORIENTACIÓN	Norte - Sur.			
- ESTRUCTURA VIARIA (Tipo e estado dos camiños)				
Atópase integrada por unha pista municipal, de ancho escaso e asine irregular, sen beiravías ou dominados pola natureza, con escasez de sinalización que dificulta o seu tránsito.				
- TIPOLOXÍA e OBSERVACIÓNS				
Núcleo concentrado con predominio da casa rural de pedra sobre a moderna.				
- CULTIVOS	1ª FRANXA (interior a 50 m)	Pequenas hortas, vides e árbores froiteiras.		
	2ª FRANXA (50 m a 250 m)	Millo e pastos.		
	3ª FRANXA (250 m ou máis)	Monte alto (eucaliptos, carballos e pinos).		
	OBSERVACIÓNS:			
EDIFICACIÓNS:				
- Nº de VIVENDAS	Tradicional: 4	Moderna: 0		
- ESTADO de CONSERVACIÓN	A vivenda tradicional atópase en diferentes estados de conservación.			
- TIPOLOXÍA/ALTURA				
Casa rural de pedra, con estrutura de B+I, con muros de cachotería, lucidos con morteiro de cemento, en algúns casos, con esquinais e marcos de xanelas e portas, en cantería. Cuberta a dúas augas con acabado de tella camba, que en algúns casos se estende sobre os anexos.				
Vivenda nova con estrutura de B+I, muros de ladrillo lucidos con morteiro de cemento e cuberta a dúas augas.				
- Nº de CONST. AUXILIARES	Tradicional: 5	Moderna: 3		
- TIPOLOXÍA E ESTADO DE CONSERVACIÓN				
Alpendre con muros de pedra, bloque ou ladrillo, con acabado baseado en tella camba sobre pranchas de fibrocemento e viguetas de formigón ou estrutura de madeira, empregado para gardar animais de granxa, maquinaria agrícola e apeiros de labranza.				
- HÓRREOS	Tradicional: 4	Moderno: 0		
- EDIFICACIÓNS NON RESIDENCIAIS				
Agropecuarias				
Non agropecuarias				
EQUIPAMENTOS e ESPACIOS LIBRES:				
TIPO	DENOMINACIÓN	TITUL.	S. EQ.	S. PARC.
SERVICIOS URBANÍSTICOS:				
SERVICIO	TIPO			
Abast. Auga	Traída veciñal/Traída individual			
Saneamento	Fosa Municipal			
Electricidade	Sí			
Alum. Público	Sí			
Telefonía	Sí			
Rec. Lixos	Sí			
Transporte	Escolar			
USOS:				
INDUSTRIAL:				
HOTELEIRO:				
COMERCIAL:				
OUTROS:				

CRITERIOS de DELIMITACIÓN:

Tomouse un primeiro criterio onde o número de vivendas sexa maior ou igual a dúas, a partir das cales, e seguindo as pautas que se sinalan no artigo 13 da Lei 9/2002, de 30 de decembro, de ordenación urbanística e protección do medio rural de Galicia, se creou unha primeira poligonal que pecha as edificacións tradicionais seguindo o parcelario e as pegadas físicas existentes, e como máximo a 50 metros de ditas edificacións, de modo que o ámbito delimitado presente unha consolidación pola edificación de, alomenos, o 50%, pasando a formar o que podemos denominar como núcleo rural tradicional, que linda cara o leste coa mesma clasificación do núcleo de O Vilar.





Parroquia: CANDO (San Tirso)	Fecha: DECEMBRO 2010
	Escala: 1:2000
Núcleo: CARBALLIDO	Número: 01.05

LEENDA	
	NÚCLEO RURAL TRADICIONAL
	ÁREA DE EXPANSIÓN

VR	Vivenda en ruínas	CO	Cuberto
VT	Vivenda tradicional	HT	Hórreo tradicional
VM	Vivenda moderna	HM	Hórreo moderno
AT	Alpendre tradicional	R	Ruína
AM	Alpendre moderno	N	Nave

EQUIPAMENTOS E ESPACIOS LIBRES		
S. Local	S. Xeral	Tipo
ELL-nº	ELX-nº	ESPACIOS LIBRES
ZVL-nº	ZVX-nº	ZONAS VERDES
ADL-nº	ADX-nº	ADMINISTRATIVO
CEL-nº	CEX-nº	CEMITERIO
DPL-nº	DPX-nº	DEPORTIVO
DCL-nº	DCX-nº	DOCENTE
REL-nº	REX-nº	RELIXIOSO
RCL-nº	RCX-nº	CONXUNTO PARROQUIAL
SAL-nº	SAX-nº	SANITARIO - ASISTENCIAL
SRL-nº	SRX-nº	SERVICIOS URBANISTICOS
SCL-nº	SCX-nº	SOCIO - CULTURAL
		LÍMITE DE EQUIP./ ESPACIO LIBRE

CATÁLOGO		
Arquitect.	Arqueoló.	Tipo
AR-nº		ARQUITECTURA RELIXIOSA
CR-nº		CRUCEIROS E PETOS
AC-nº		ARQUITECTURA CIVIL
CP-nº		CONSTRUCCIÓN POPULARES
OC-nº		OBRA CIVIL
	GA-nº	XACEMENTO ARQUEOLÓXICO
		PROTEC. ELEMENTO CATALOGADO
		ÁREA DE RESPECTO

PLAN XERAL DE ORDENACIÓN MUNICIPAL
DOCUMENTO DE APROBACIÓN DEFINITIVA

MODELO DE ASENTAMENTO POBOACIONAL

Concello de Cando

O Equipo Redactor:

Estudio Técnico Galego, S.A.

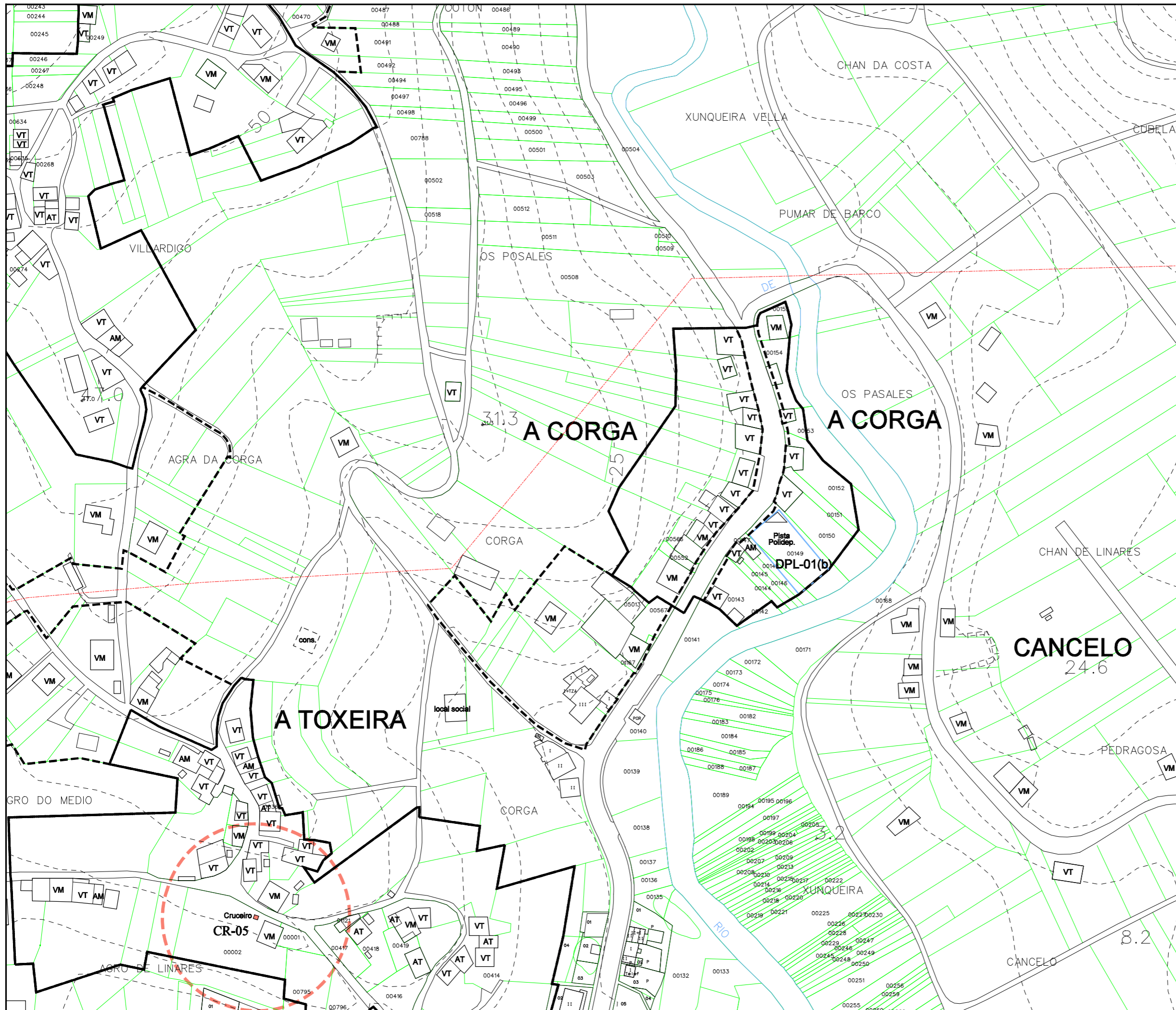
PARROQUIA:	NÚCLEO:			
CANDO (SAN TIRSO)	CORGA, A	01.06		
DATOS do NÚCLEO:				
- HABITANTES	Núcleo: 52			
- SITUACIÓN				
Localízase ao leste do concello e sudoeste da parroquia, nas proximidades dos núcleos de Cancelo ao leste, A Toxeira ao sudoeste e Vilardigo ao noroeste.				
- TOPOGRAFÍA				
Na ladeira leste do Monte dá Fonte, que forma un pequena cadea montañosa, que separa as parroquias de e Outeiro, de pendente moderada na coutas mais altas e mais acusada accidentada segundo descendemos cara a conca do río Tambre.				
- ORIENTACIÓN	Norte - Sur.			
- ESTRUCTURA VIARIA (Tipo e estado dos camiños)				
Atópase integrada por unha pista municipal, de ancho escaso e asine irregular, sen beiravías ou dominados pola natureza, con escasez de sinalización que dificulta o seu tránsito.				
- TIPOLOXÍA e OBSERVACIÓNS				
Núcleo espallado de vivendas localizadas ao longo da CP-5602, con predominio da vivenda tradicional de pedra sobre a moderna.				
- CULTIVOS	1ª FRANXA (interior a 50 m)	Pequenas hortas, vides e árbores froiteiras.		
	2ª FRANXA (50 m a 250 m)	Millo e pastos.		
	3ª FRANXA (250 m ou máis)	Monte alto (eucaliptos, carballos e pinos).		
OBSERVACIÓNS:				
EDIFICACIÓNS:				
- Nº de VIVENDAS	Tradicional: 14	Moderna: 6		
- ESTADO de CONSERVACIÓN	A vivenda tradicional atópase en diferentes estados de conservación.			
- TIPOLOXÍA/ALTURA				
Casa rural de pedra, con estrutura de B+I, con muros de cachotería, lucidos con morteiro de cemento, en algúns casos, con esquinais e marcos de xanelas e portas, en cantería. Cuberta a dúas augas con acabado de tella camba, que en algúns casos se estende sobre os anexos.				
Vivenda nova con estrutura de B+I, muros de ladrillo lucidos con morteiro de cemento e cuberta a dúas augas.				
- Nº de CONST. AUXILIARES	Tradicional: 5	Moderna: 3		
- TIPOLOXÍA E ESTADO DE CONSERVACIÓN				
Alpendre con muros de pedra, bloque ou ladrillo, con acabado baseado en tella camba sobre pranchas de fibrocemento e viguetas de formigón ou estrutura de madeira, empregado para gardar animais de granxa, maquinaria agrícola e apeiros de labranza.				
- HÓRREOS	Tradicional: 1	Moderno: 0		
- EDIFICACIÓNS NON RESIDENCIAIS				
Agropecuarias				
Non agropecuarias				
EQUIPAMENTOS e ESPACIOS LIBRES:				
TIPO	DENOMINACIÓN	TITUL.	S. EQ.	S. PARC.
DPL	Pista deportiva	Munic	670m ²	
SCL	Socio-Cultural	Múnic.	431m ²	
SERVICIOS URBANÍSTICOS:				
SERVICIO	TIPO			
Abast. Auga	Traída veciñal/Traída individual			
Saneamento	Saneamento municipal			
Electricidade	Sí			
Alum. Público	Sí			
Telefonía	Sí			
Rec. Lixos	Sí			
Transporte	Escolar			
USOS:				
INDUSTRIAL:				
HOTELEIRO:				
COMERCIAL:				
OUTROS:				

CRITERIOS de DELIMITACIÓN:

Tomouse un primeiro criterio onde o número de vivendas sexa maior ou igual a dúas, a partir das cales, e seguindo as pautas que se sinalan no artigo 13 da Lei 9/2002, de 30 de decembro, de ordenación urbanística e protección do medio rural de Galicia, se creou unha primeira poligonal que pecha as edificacións tradicionais seguindo o parcelario e as pegadas físicas existentes, e como máximo a 50 metros de ditas edificacións, de modo que o ámbito delimitado presente unha consolidación pola edificación de, alomenos, o 50%, pasando a formar o que podemos denominar como núcleo rural tradicional.

A partir desta, creouse outra poligonal que tenta englobar ao resto de edificacións, que delimitará o área de expansión de dito núcleo, que se desenvolve cara ao sur ao longo do entramado viario, chegando a enlazar coa mesma clasificación do núcleo de A Toxeira.





Parroquia:	CANDO (San Tirso)	Fecha:	DECEMBRO 2010
Núcleo:	A CORGA	Escala:	1:2000
		Número:	01.06

LEENDA	
	NÚCLEO RURAL TRADICIONAL
	ÁREA DE EXPANSIÓN

VR	Vivenda en ruínas	CO	Cuberto
VT	Vivenda tradicional	HT	Hórreo tradicional
VM	Vivenda moderna	HM	Hórreo moderno
AT	Alpendre tradicional	R	Ruína
AM	Alpendre moderno	N	Nave

EQUIPAMENTOS E ESPACIOS LIBRES		
S. Local	S. Xeral	Tipo
ELL-nº	ELX-nº	ESPACIOS LIBRES
ZVL-nº	ZVX-nº	ZONAS VERDES
ADL-nº	ADX-nº	ADMINISTRATIVO
CEL-nº	CEX-nº	CEMITERIO
DPL-nº	DPX-nº	DEPORTIVO
DCL-nº	DCX-nº	DOCENTE
REL-nº	REX-nº	RELIXIOSO
RCL-nº	RCX-nº	CONXUNTO PARROQUIAL
SAL-nº	SAX-nº	SANITARIO - ASISTENCIAL
SRL-nº	SRX-nº	SERVICIOS URBANISTICOS
SCL-nº	SCX-nº	SOCIO - CULTURAL
		LÍMITE DE EQUIP./ ESPACIO LIBRE

CATÁLOGO		
Arquitec.	Arqueoló.	Tipo
AR-nº		ARQUITECTURA RELIXIOSA
CR-nº		CRUCEIROS E PETOS
AC-nº		ARQUITECTURA CIVIL
CP-nº		CONSTRUCCIÓN POPULARES
OC-nº		OBRA CIVIL
	GA-nº	XACEMENTO ARQUEOLÓXICO
		PROTEC. ELEMENTO CATALOGADO
		ÁREA DE RESPECTO

PLAN XERAL DE ORDENACIÓN MUNICIPAL
DOCUMENTO DE APROBACIÓN DEFINITIVA

MODELO DE ASENTAMENTO POBOACIONAL

Concello de Cando

O Equipo Redactor:

Estudio Técnico Galego, S.A.

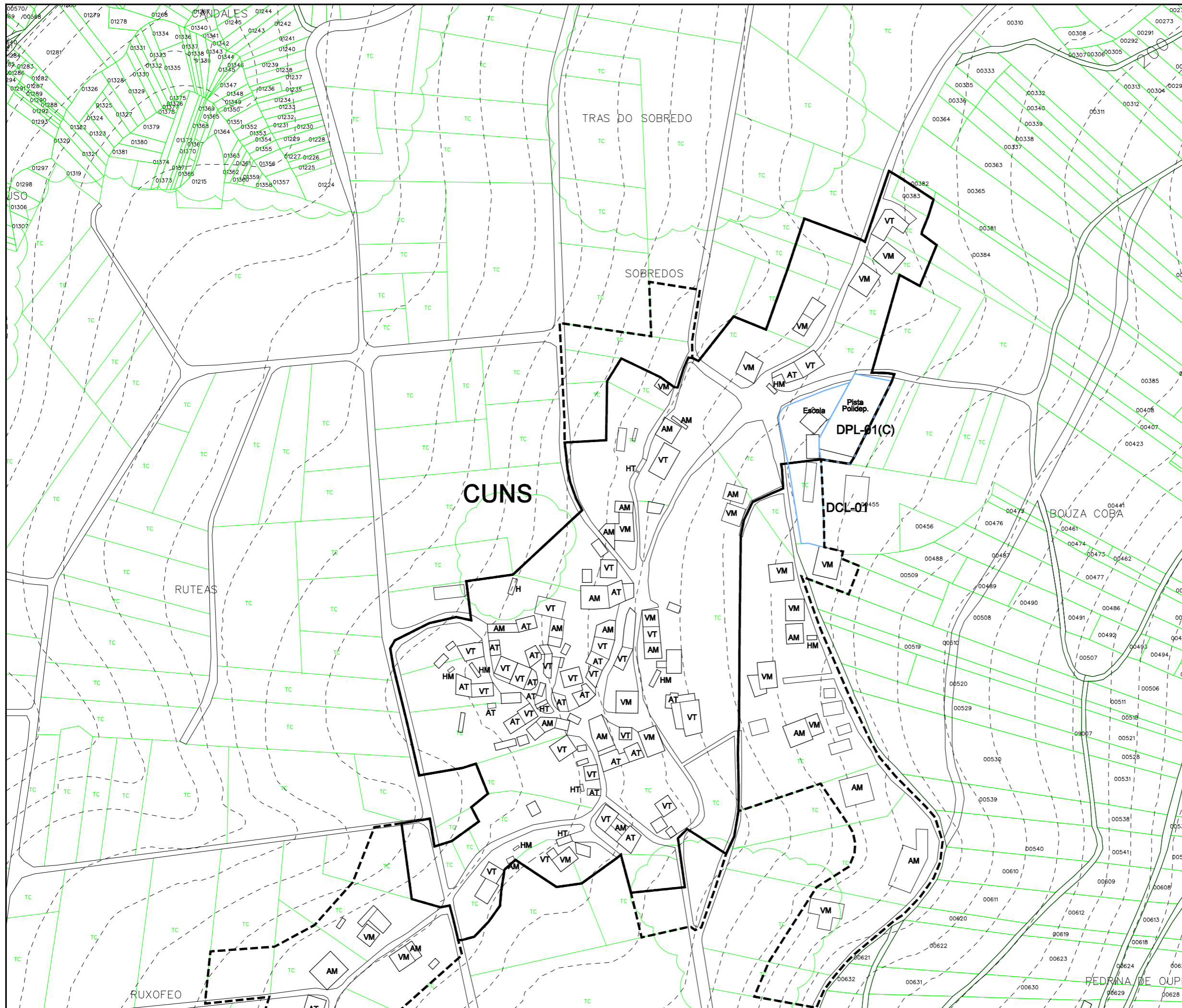
PARROQUIA:	NÚCLEO:			
CANDO (SAN TIRSO)	CUNS 01.07			
DATOS do NÚCLEO:				
- HABITANTES	Núcleo: 146			
- SITUACIÓN				
Localízase ao leste do concello e norte da parroquia, nas proximidades dos núcleos de O Gallardo ao sur e O Formigueiro ao sudoeste. Ao nordés, linda co concello de Negreira.				
- TOPOGRAFÍA				
Na vertente sur do alto de Campo Rubin, en paralelo ao río Laxoso ao leste e o Donas ao oeste, acusada e algo accidentada, cara o río Tambre.				
- ORIENTACIÓN	Norte - Sur.			
- ESTRUCTURA VIARIA (Tipo e estado dos camiños)				
Atópase integrada por unha pista municipal, de ancho escaso e asine irregular, sen beiravías ou dominados pola natureza, con escasez de sinalización que dificulta o seu tránsito.				
- TIPOLOXÍA e OBSERVACIÓNS				
Núcleo con dúas tipoloxías: a tradicional concentrada con predominio da casa de pedra tradicional, que en algúns casos se atopan acaroadas unhas ás outras. no espallado predominio da vivenda moderna ou tipo chalet.				
- CULTIVOS	1ª FRANXA (interior a 50 m) Pequenas hortas, vides e árbores froiteiras.			
	2ª FRANXA (50 m a 250 m) Millo e pastos.			
	3ª FRANXA (250 m ou máis) Monte alto (eucaliptos, carballos e pinos).			
OBSERVACIÓNS:				
EDIFICACIÓNS:				
- Nº de VIVENDAS	Tradicional: 24 Moderna: 23			
- ESTADO de CONSERVACIÓN	A vivenda tradicional atópase en diferentes estados de conservación.			
- TIPOLOXÍA/ALTURA				
Casa rural de pedra, con estrutura de B+I, con muros de cachotería, lucidos con morteiro de cemento, en algúns casos, con esquinais e marcos de xanelas e portas, en cantería. Cuberta a dúas augas con acabado de tella camba, que en algúns casos se estende sobre os anexos.				
Vivenda nova con estrutura de B+I, muros de ladrillo lucidos con morteiro de cemento e cuberta a dúas augas.				
- Nº de CONST. AUXILIARES	Tradicional: 19 Moderna: 26			
- TIPOLOXÍA E ESTADO DE CONSERVACIÓN				
Alpendre con muros de pedra, bloque ou ladrillo, con acabado baseado en tella camba sobre pranchas de fibrocemento e viguetas de formigón ou estrutura de madeira, empregado para gardar animais de granxa, maquinaria agrícola e apeiros de labranza.				
- HÓRREOS	Tradicional: 8 Moderno: 4			
- EDIFICACIÓNS NON RESIDENCIAIS				
Agropecuarias				
Non agropecuarias				
EQUIPAMENTOS e ESPACIOS LIBRES:				
TIPO	DENOMINACIÓN	TITUL.	S. EQ.	S. PARC.
DCL	Escola Unitaria	Munic.	1.906 m ²	
DPL	Pista Polideportiva	Múnic.	815m ²	
SERVICIOS URBANÍSTICOS:				
SERVICIO	TIPO			
Abast. Auga	Traída veciñal/Traída individual			
Saneamento	Fosa saneamento			
Electricidade	Sí			
Alum. Público	Sí			
Telefonía	Sí			
Rec. Lixos	Sí			
Transporte	Escolar			
USOS:				
INDUSTRIAL:				
HOTELEIRO:				
COMERCIAL:				
OUTROS:				

CRITERIOS de DELIMITACIÓN:

Tomouse un primeiro criterio onde o número de vivendas sexa maior ou igual a dúas, a partir das cales, e seguindo as pautas que se sinalan no artigo 13 da Lei 9/2002, de 30 de decembro, de ordenación urbanística e protección do medio rural de Galicia, se creou unha primeira poligonal que pecha as edificacións tradicionais seguindo o parcelario e as pegadas físicas existentes, e como máximo a 50 metros de ditas edificacións, de modo que o ámbito delimitado presente unha consolidación pola edificación de, alomenos, o 50%, pasando a formar o que podemos denominar como núcleo rural tradicional.

A partir desta, creouse outra poligonal que tenta englobar ao resto de edificacións, que delimitará o área de expansión de dito núcleo, que se desenvolve cara o sueste e sudoeste, ao longo do entramado viario.





Parroquia:	DECEMBRO 2010
CANDO (San Tirso)	Escala:
	1:2000
Número:	Número:
CUNS	01.07a

LENDA	
	NÚCLEO RURAL TRADICIONAL
	ÁREA DE EXPANSIÓN

VR	Vivenda en ruínas	CO	Cuberto
VT	Vivenda tradicional	HT	Hórreo tradicional
VM	Vivenda moderna	HM	Hórreo moderno
AT	Alpendre tradicional	R	Ruína
AM	Alpendre moderno	N	Nave

EQUIPAMENTOS E ESPACIOS LIBRES		
S. Local	S. Xeral	Tipo
ELL-nº	ELX-nº	ESPACIOS LIBRES
ZVL-nº	ZVX-nº	ZONAS VERDES
ADL-nº	ADX-nº	ADMINISTRATIVO
CEL-nº	CEX-nº	CEMITERIO
DPL-nº	DPX-nº	DEPORTIVO
DCL-nº	DCX-nº	DOCENTE
REL-nº	REX-nº	RELIXIOSO
RCL-nº	RCX-nº	CONXUNTO PARROQUIAL
SAL-nº	SAX-nº	SANITARIO - ASISTENCIAL
SRL-nº	SRX-nº	SERVICIOS URBANISTICOS
SCL-nº	SCX-nº	SOCIO - CULTURAL
		LÍMITE DE EQUIP./ ESPACIO LIBRE

CATÁLOGO		
Arquitec.	Arqueoló.	Tipo
AR-nº		ARQUITECTURA RELIXIOSA
CR-nº		CRUCEIROS E PETOS
AC-nº		ARQUITECTURA CIVIL
CP-nº		CONSTRUCCIÓN POPULARES
OC-nº		OBRA CIVIL
	GA-nº	XACEMENTO ARQUEOLÓXICO
		PROTEC. ELEMENTO CATALOGADO
		ÁREA DE RESPECTO

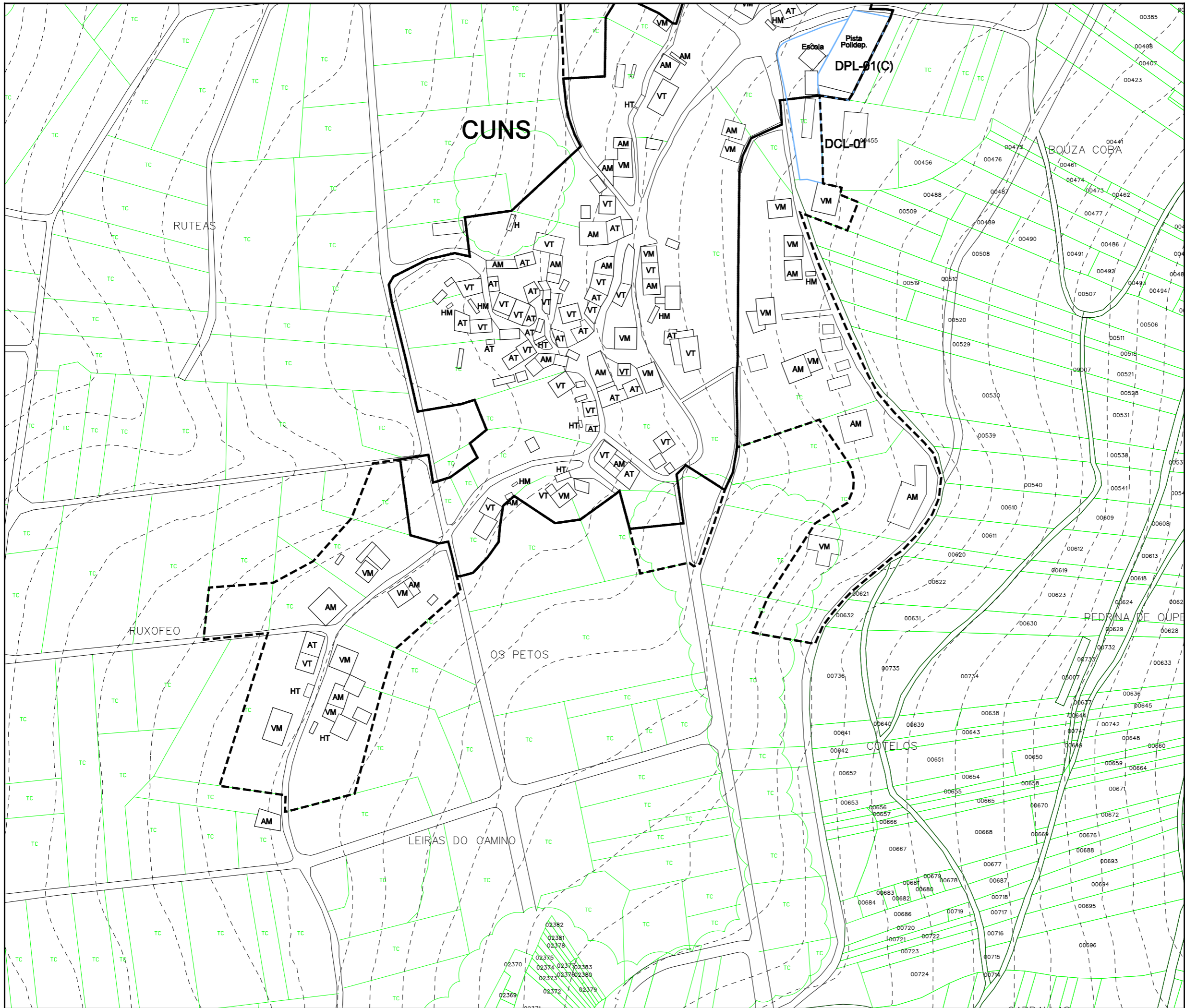
PLAN XERAL DE ORDENACIÓN MUNICIPAL
DOCUMENTO DE APROBACIÓN DEFINITIVA

MODELO DE ASENTAMENTO POBOACIONAL

Concello de Outes

O Equipo Redactor:

Estudio Técnico Galego, S.A.




Parroquia:	DECEMBRO 2010
CANDO (San Tirso)	Escala: 1:2000
Núcleo:	Número: 01.07b
CUNS	

LEENDA	
	NÚCLEO RURAL TRADICIONAL
	ÁREA DE EXPANSIÓN

VR	Vivenda en ruínas	CO	Cuberto
VT	Vivenda tradicional	HT	Hórreo tradicional
VM	Vivenda moderna	HM	Hórreo moderno
AT	Alpendre tradicional	R	Ruína
AM	Alpendre moderno	N	Nave

EQUIPAMENTOS E ESPACIOS LIBRES		
S. Local	S. Xeral	Tipo
ELL-nº	ELX-nº	ESPACIOS LIBRES
ZVL-nº	ZVX-nº	ZONAS VERDES
ADL-nº	ADX-nº	ADMINISTRATIVO
CEL-nº	CEX-nº	CEMITERIO
DPL-nº	DPX-nº	DEPORTIVO
DCL-nº	DCX-nº	DOCENTE
REL-nº	REX-nº	RELIXIOSO
RCL-nº	RCX-nº	CONXUNTO PARROQUIAL
SAL-nº	SAX-nº	SANITARIO - ASISTENCIAL
SRL-nº	SRX-nº	SERVICIOS URBANISTICOS
SCL-nº	SCX-nº	SOCIO - CULTURAL
		LÍMITE DE EQUIP./ ESPACIO LIBRE

CATÁLOGO		
Arquitec.	Arqueoló.	Tipo
AR-nº		ARQUITECTURA RELIXIOSA
CR-nº		CRUCEIROS E PETOS
AC-nº		ARQUITECTURA CIVIL
CP-nº		CONSTRUCCIÓN POPULARES
OC-nº		OBRA CIVIL
	GA-nº	XACEMENTO ARQUEOLÓXICO
		PROTEC. ELEMENTO CATALOGADO
		ÁREA DE RESPECTO

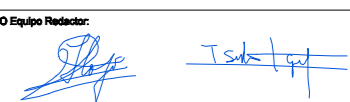


Concello de Ourense


PLAN XERAL DE ORDENACIÓN MUNICIPAL
DOCUMENTO DE APROBACIÓN DEFINITIVA

MODELO DE ASENTAMENTO POBOACIONAL

O Equipo Redactor:



Estudio Técnico Galego, S.A.



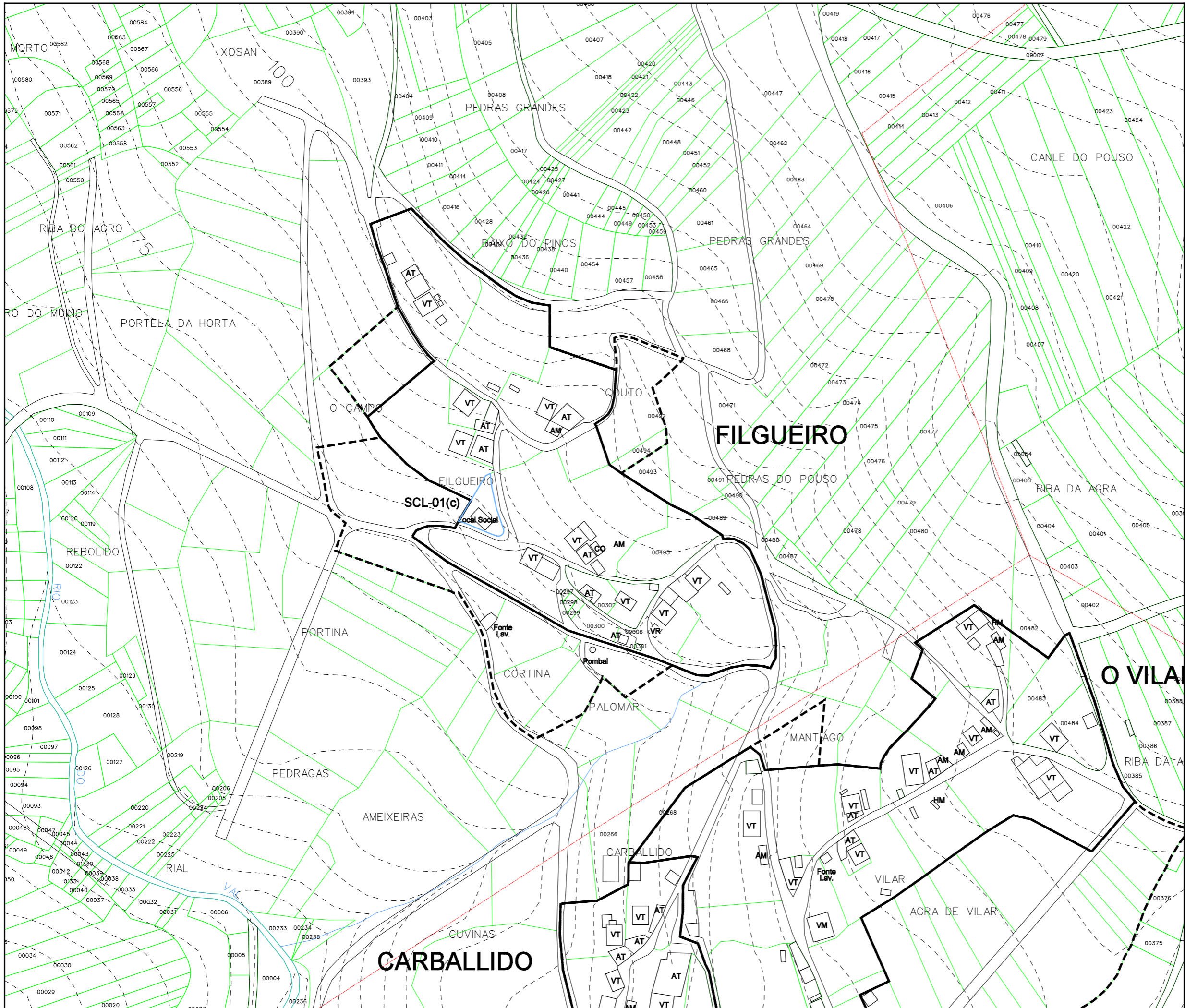
PARROQUIA:	NÚCLEO:			
CANDO (SAN TIRSO)	FILGUEIRO	01.08		
DATOS do NÚCLEO:				
- HABITANTES	Núcleo: 34			
- SITUACIÓN				
Localízase ao leste do concello e centro da parroquia, nas proximidades dos núcleos de O Vilar ao sueste, Carballido ao sur e Cando de Arriba ao oeste.				
- TOPOGRAFÍA				
Na vertente sudoeste de O Castelo, acusada nas coutas mais altas e algo accidentada, segundo descendemos cara a conca do río Tambre.				
- ORIENTACIÓN	Noroeste - Sueste.			
- ESTRUCTURA VIARIA (Tipo e estado dos camiños)				
Atópase integrada por unha pista municipal, de ancho escaso e asine irregular, sen beiravías ou dominados pola natureza, con escasez de sinalización que dificulta o seu tránsito.				
- TIPOLOXÍA e OBSERVACIÓNS				
Núcleo espallado con predominio da casa rural tradicional sobre a moderna, distribuídas de forma desorganizada debido á orografía do terreo.				
- CULTIVOS	1ª FRANXA (interior a 50 m)	Pequenas hortas, vides e árbores froiteiras.		
	2ª FRANXA (50 m a 250 m)	Millo e pastos.		
	3ª FRANXA (250 m ou máis)	Monte alto (eucaliptos, carballos e pinos).		
OBSERVACIÓNS:				
EDIFICACIÓNS:				
- Nº de VIVENDAS	Tradicional: 10	Moderna: 0		
- ESTADO de CONSERVACIÓN	A vivenda tradicional atópase en diferentes estados de conservación, chegando á ruína.			
- TIPOLOXÍA/ALTURA				
Casa rural de pedra, con estrutura de B+I, con muros de cachotería, lucidos con morteiro de cemento, en algúns casos, con esquinais e marcos de xanelas e portas, en cantería. Cuberta a dúas augas con acabado de tella camba, que en algúns casos se estende sobre os anexos.				
Vivenda nova con estrutura de B+I, muros de ladrillo lucidos con morteiro de cemento e cuberta a dúas augas.				
- Nº de CONST. AUXILIARES	Tradicional: 5	Moderna: 4		
- TIPOLOXÍA E ESTADO DE CONSERVACIÓN				
Alpendre con muros de pedra, bloque ou ladrillo, con acabado baseado en tella camba sobre pranchas de fibrocemento e viguetas de formigón ou estrutura de madeira, empregado para gardar animais de granxa, maquinaria agrícola e apeiros de labranza.				
- HÓRREOS	Tradicional: 2	Moderno: 0		
- EDIFICACIÓNS NON RESIDENCIAIS				
Agropecuarias				
Non agropecuarias				
EQUIPAMENTOS e ESPACIOS LIBRES:				
TIPO	DENOMINACIÓN	TITUL.	S. EQ.	S. PARC.
SCL	Antiga Escola	Múnic.	588m ²	
SERVICIOS URBANÍSTICOS:				
SERVICIO	TIPO			
Abast. Auga	Traída veciñal/Traída individual			
Saneamento	Saneamento			
Electricidade	Sí			
Alum. Público	Sí			
Telefonía	Sí			
Rec. Lixos	Sí			
Transporte	Escolar			
USOS:				
INDUSTRIAL:				
HOTELEIRO:				
COMERCIAL:				
OUTROS:				

CRITERIOS de DELIMITACIÓN:

Tomouse un primeiro criterio onde o número de vivendas sexa maior ou igual a dúas, a partir das cales, e seguindo as pautas que se sinalan no artigo 13 da Lei 9/2002, de 30 de decembro, de ordenación urbanística e protección do medio rural de Galicia, se creou unha primeira poligonal que pecha as edificacións tradicionais seguindo o parcelario e as pegadas físicas existentes, e como máximo a 50 metros de ditas edificacións, de modo que o ámbito delimitado presente unha consolidación pola edificación de, alomenos, o 50%, pasando a formar o que podemos denominar como núcleo rural tradicional.

A partir desta creouse outra poligonal que tenta englobar ao resto de edificacións, que delimitará o área de expansión de dito núcleo.





Parroquia:	FECHA:
CANDO (San Tirso)	DECEMBRO 2010
Número:	ESCALA:
FILGUEIRO	1:2000
	Número:
	01.08

LEENDA	
	NÚCLEO RURAL TRADICIONAL
	ÁREA DE EXPANSIÓN

VR	Vivenda en ruínas	CO	Cuberto
VT	Vivenda tradicional	HT	Hórreo tradicional
VM	Vivenda moderna	HM	Hórreo moderno
AT	Alpendre tradicional	R	Ruína
AM	Alpendre moderno	N	Nave

EQUIPAMENTOS E ESPACIOS LIBRES		
S. Local	S. Xeral	Tipo
ELL-nº	ELX-nº	ESPACIOS LIBRES
ZVL-nº	ZVX-nº	ZONAS VERDES
ADL-nº	ADX-nº	ADMINISTRATIVO
CEL-nº	CEX-nº	CEMITERIO
DPL-nº	DPX-nº	DEPORTIVO
DCL-nº	DCX-nº	DOCENTE
REL-nº	REX-nº	RELIXIOSO
RCL-nº	RCX-nº	CONXUNTO PARROQUIAL
SAL-nº	SAX-nº	SANITARIO - ASISTENCIAL
SRL-nº	SRX-nº	SERVICIOS URBANISTICOS
SCL-nº	SCX-nº	SOCIO - CULTURAL
		LÍMITE DE EQUIP./ ESPACIO LIBRE

CATÁLOGO		
Arquitec.	Arqueoló.	Tipo
AR-nº		ARQUITECTURA RELIXIOSA
CR-nº		CRUCEIROS E PETOS
AC-nº		ARQUITECTURA CIVIL
CP-nº		CONSTRUCCIÓN POPULARES
OC-nº		OBRA CIVIL
	GA-nº	XACEMENTO ARQUEOLÓXICO
		PROTEC. ELEMENTO CATALOGADO
		ÁREA DE RESPECTO

Concello de Ourense

PLAN XERAL DE ORDENACIÓN MUNICIPAL
DOCUMENTO DE APROBACIÓN DEFINITIVA

MODELO DE ASENTAMENTO POBOACIONAL

O Equipo Redactor:

Estudio Técnico Galego, S.A.

PARROQUIA:	NÚCLEO:
CANDO (SAN TIRSO)	GALLARDO, O
	01.09

DATOS do NÚCLEO:

- HABITANTES Núcleo: 4

- SITUACIÓN

Localízase ao leste do concello e noroeste da parroquia, nas proximidades dos núcleos de Cuns ao norte e O Formigueiro ao oeste.

- TOPOGRAFÍA

Na vertente sur do alto de Campo Rubin, en paralelo ao río Laxoso ao leste e o Donas ao oeste, acusada e algo accidentada, cara o río Tambre.

- ORIENTACIÓN Norte - Sur.

- ESTRUCTURA VIARIA (Tipo e estado dos camiños)

Atópase integrada por unha pista municipal, de ancho escaso e asine irregular, sen beiravías ou dominados pola natureza, con escasez de sinalización que dificulta o seu tránsito.

- TIPOLOXÍA e OBSERVACIÓNS

Núcleo integrado por dúas vivendas tradicionais rodeadas de numerosos anexos.

- CULTIVOS

1ª FRANXA (interior a 50 m)	Pequenas hortas, vides e árbores froiteiras.
2ª FRANXA (50 m a 250 m)	Millo e pastos.
3ª FRANXA (250 m ou máis)	Monte alto (eucaliptos, carballos e pinos).

OBSERVACIÓNS:

EDIFICACIÓNS:

- Nº de VIVENDAS Tradicional: 2 Moderna: 0

- ESTADO de CONSERVACIÓN A vivenda tradicional atópase en diferentes estados de conservación.

- TIPOLOXÍA/ALTURA

Casa rural de pedra, con estrutura de B+I, con muros de cachotería, lucidos con morteiro de cemento, en algúns casos, con esquinais e marcos de xanelas e portas, en cantería. Cuberta a dúas augas con acabado de tella camba, que en algúns casos se estende sobre os anexos.

Vivenda nova con estrutura de B+I, muros de ladrillo lucidos con morteiro de cemento e cuberta a dúas augas.

- Nº de CONST. AUXILIARES Tradicional: 2 Moderna: 0

- TIPOLOXÍA E ESTADO DE CONSERVACIÓN

Alpendre con muros de pedra, bloque ou ladrillo, con acabado baseado en tella camba sobre pranchas de fibrocemento e viguetas de formigón ou estrutura de madeira, empregado para gardar animais de granxa, maquinaria agrícola e apeiros de labranza.

- HÓRREOS Tradicional: 1 Moderno: 0

- EDIFICACIÓNS NON RESIDENCIAIS

Agropecuarias	
Non agropecuarias	

EQUIPAMENTOS e ESPACIOS LIBRES:

TIPO	DENOMINACIÓN	TITUL.	S. EQ.	S. PARC.

SERVICIOS URBANÍSTICOS:

SERVICIO	TIPO
Abast. Auga	Traída veciñal/Traída individual
Saneamento	Pozo negro
Electricidade	Sí
Alum. Público	Sí
Telefonía	Sí
Rec. Lixos	Sí
Transporte	Escolar

USOS:

INDUSTRIAL:

HOTELEIRO:

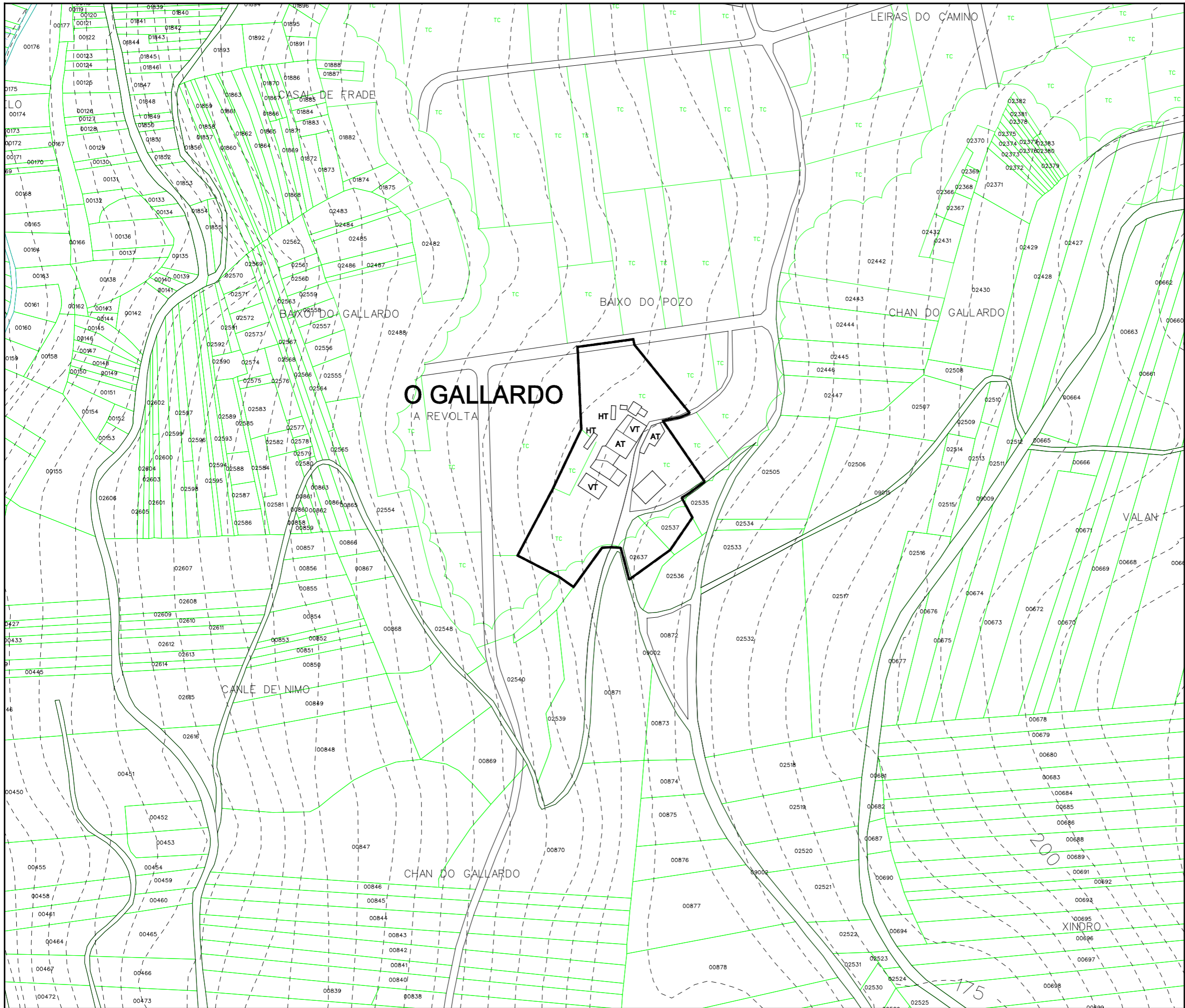
COMERCIAL:

OUTROS:

CRITERIOS de DELIMITACIÓN:

Tomouse un primeiro criterio onde o número de vivendas sexa maior ou igual a dúas, a partir das cales, e seguindo as pautas que se sinalan no artigo 13 da Lei 9/2002, de 30 de decembro, de ordenación urbanística e protección do medio rural de Galicia, se creou unha primeira poligonal que pecha as edificacións tradicionais seguindo o parcelario e as pegadas físicas existentes, e como máximo a 50 metros de ditas edificacións, de modo que o ámbito delimitado presente unha consolidación pola edificación de, alomenos, o 50%, pasando a formar o que podemos denominar como núcleo rural tradicional.





Parroquia:	Fecha:
CANDO (San Tirso)	DECEMBRO 2010
Número:	Escala:
O GALLARDO	1:2000
	Número:
	01.09

LENDAS	
	NÚCLEO RURAL TRADICIONAL
	ÁREA DE EXPANSIÓN

VR	Vivenda en ruínas	CO	Cuberto
VT	Vivenda tradicional	HT	Hórreo tradicional
VM	Vivenda moderna	HM	Hórreo moderno
AT	Alpendre tradicional	R	Ruína
AM	Alpendre moderno	N	Nave

EQUIPAMENTOS E ESPACIOS LIBRES		
S. Local	S. Xeral	Tipo
ELL-nº	ELX-nº	ESPACIOS LIBRES
ZVL-nº	ZVX-nº	ZONAS VERDES
ADL-nº	ADX-nº	ADMINISTRATIVO
CEL-nº	CEX-nº	CEMITERIO
DPL-nº	DPX-nº	DEPORTIVO
DCL-nº	DCX-nº	DOCENTE
REL-nº	REX-nº	RELIXIOSO
RCL-nº	RCX-nº	CONXUNTO PARROQUIAL
SAL-nº	SAX-nº	SANITARIO - ASISTENCIAL
SRL-nº	SRX-nº	SERVICIOS URBANISTICOS
SCL-nº	SCX-nº	SOCIO - CULTURAL
		LÍMITE DE EQUIP./ ESPACIO LIBRE

CATÁLOGO		
Arquitec.	Arqueoló.	Tipo
AR-nº		ARQUITECTURA RELIXIOSA
CR-nº		CRUCEIROS E PETOS
AC-nº		ARQUITECTURA CIVIL
CP-nº		CONSTRUCCIÓN POPULARES
OC-nº		OBRA CIVIL
	GA-nº	XACEMENTO ARQUEOLÓXICO
		PROTEC. ELEMENTO CATALOGADO
		ÁREA DE RESPECTO

PLAN XERAL DE ORDENACIÓN MUNICIPAL
DOCUMENTO DE APROBACIÓN DEFINITIVA

MODELO DE ASENTAMENTO POBOACIONAL

Concello de Cando

O Equipo Redactor:

Estudio Técnico Galego, S.A.

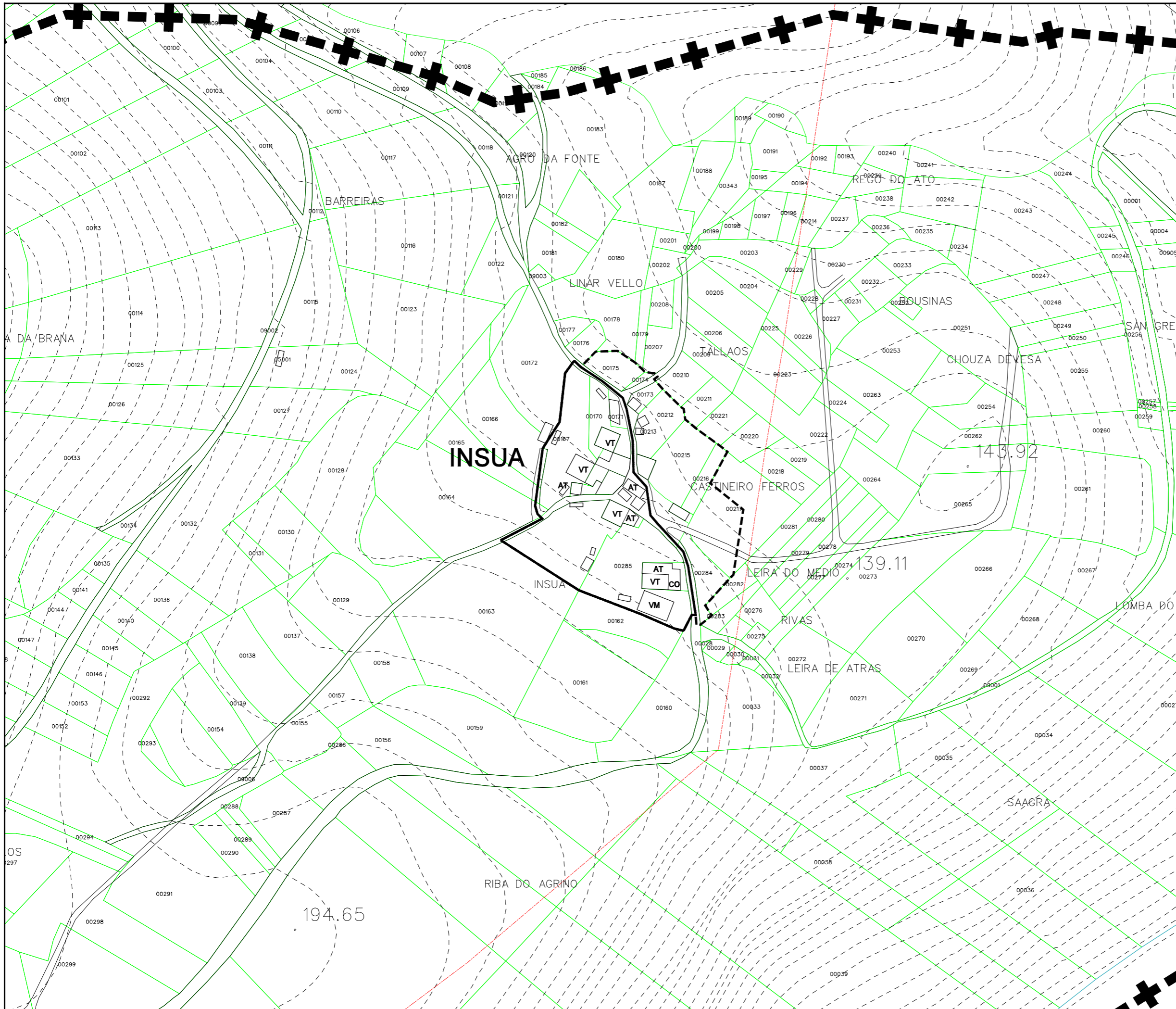
PARROQUIA:	NÚCLEO:			
CANDO (SAN TIRSO)	INSUA	01.10		
DATOS do NÚCLEO:				
- HABITANTES	Núcleo: 20			
- SITUACIÓN				
Localízase ao leste do concello e leste da parroquia, encontrándose moi lonxe do resto de núcleos do concello e máis preto do límite municipal con Municipio de Noia.				
- TOPOGRAFÍA				
Na vertente leste de O Castelo, de pendente acusada nas coutas mais altas e a beiras do río Tambre e menos á altura das vivendas.				
- ORIENTACIÓN	Norte - Sur.			
- ESTRUCTURA VIARIA (Tipo e estado dos camiños)				
Atópase integrada por unha pista municipal, de ancho escaso e asine irregular, sen beiravías ou dominados pola natureza, con escasez de sinalización que dificulta o seu tránsito.				
- TIPOLOXÍA e OBSERVACIÓNS				
Núcleo espallado con predominio da casa rural de pedra sobre a moderna, que se localizan ao final da pista de acceso.				
- CULTIVOS	1ª FRANXA (interior a 50 m)	Pequenas hortas, vides e árbores froiteiras.		
	2ª FRANXA (50 m a 250 m)	Millo e pastos.		
	3ª FRANXA (250 m ou máis)	Monte alto (eucaliptos, carballos e pinos).		
OBSERVACIÓNS:				
EDIFICACIÓNS:				
- Nº de VIVENDAS	Tradicional: 4	Moderna: 1		
- ESTADO de CONSERVACIÓN	A vivenda tradicional atópase en diferentes estados de conservación.			
- TIPOLOXÍA/ALTURA				
Casa rural de pedra, con estrutura de B+I, con muros de cachotería, lucidos con morteiro de cemento, en algúns casos, con esquinais e marcos de xanelas e portas, en cantería. Cuberta a dúas augas con acabado de tella camba, que en algúns casos se estende sobre os anexos.				
Vivenda nova con estrutura de B+I, muros de ladrillo lucidos con morteiro de cemento e cuberta a dúas augas.				
- Nº de CONST. AUXILIARES	Tradicional: 7	Moderna: 4		
- TIPOLOXÍA E ESTADO DE CONSERVACIÓN				
Alpendre con muros de pedra, bloque ou ladrillo, con acabado baseado en tella camba sobre pranchas de fibrocemento e viguetas de formigón ou estrutura de madeira, empregado para gardar animais de granxa, maquinaria agrícola e apeiros de labranza.				
- HÓRREOS	Tradicional: 3	Moderno: 1		
- EDIFICACIÓNS NON RESIDENCIAIS				
Agropecuarias				
Non agropecuarias				
EQUIPAMENTOS e ESPACIOS LIBRES:				
TIPO	DENOMINACIÓN	TITUL.	S. EQ.	S. PARC.
SERVICIOS URBANÍSTICOS:				
SERVICIO	TIPO			
Abast. Auga	Traída veciñal/Traída individual			
Saneamento	Fosa saneamento			
Electricidade	Sí			
Alum. Público	Sí			
Telefonía	Sí			
Rec. Lixos	Sí			
Transporte	Escolar			
USOS:				
INDUSTRIAL:				
HOTELEIRO:				
COMERCIAL:				
OUTROS:				

CRITERIOS de DELIMITACIÓN:

Tomouse un primeiro criterio onde o número de vivendas sexa maior ou igual a dúas, a partir das cales, e seguindo as pautas que se sinalan no artigo 13 da Lei 9/2002, de 30 de decembro, de ordenación urbanística e protección do medio rural de Galicia, se creou unha primeira poligonal que pecha as edificacións tradicionais seguindo o parcelario e as pegadas físicas existentes, e como máximo a 50 metros de ditas edificacións, de modo que o ámbito delimitado presente unha consolidación pola edificación de, alomenos, o 50%, pasando a formar o que podemos denominar como núcleo rural tradicional.

A partir desta creouse outra poligonal que tenta englobar ao resto de edificacións, que delimitará o área de expansión de dito núcleo, que se desenvolve cara o nordés coa intención de regularizar a súa delimitación.





Parroquia:	CANDO (San Tirso)	Fecha:	DECEMBRO 2010
Núcleo:	INSUA	Escala:	1:2000
		Número:	01.10

LEENDA			
————— NÚCLEO RURAL TRADICIONAL			
- - - - - ÁREA DE EXPANSIÓN			

VR	Vivenda en ruínas	CO	Cuberto
VT	Vivenda tradicional	HT	Hórreo tradicional
VM	Vivenda moderna	HM	Hórreo moderno
AT	Alpendre tradicional	R	Ruína
AM	Alpendre moderno	N	Nave

EQUIPAMENTOS E ESPACIOS LIBRES		
S. Local	S. Xeral	Tipo
ELL-nº	ELX-nº	ESPACIOS LIBRES
ZVL-nº	ZVX-nº	ZONAS VERDES
ADL-nº	ADX-nº	ADMINISTRATIVO
CEL-nº	CEX-nº	CEMITERIO
DPL-nº	DPX-nº	DEPORTIVO
DCL-nº	DCX-nº	DOCENTE
REL-nº	REX-nº	RELIXIOSO
RCL-nº	RCX-nº	CONXUNTO PARROQUIAL
SAL-nº	SAX-nº	SANITARIO - ASISTENCIAL
SRL-nº	SRX-nº	SERVICIOS URBANISTICOS
SCL-nº	SCX-nº	SOCIO - CULTURAL
————— LÍMITE DE EQUIP./ ESPACIO LIBRE		

CATÁLOGO		
Arquitec.	Arqueoló.	Tipo
AR-nº		ARQUITECTURA RELIXIOSA
CR-nº		CRUCEIROS E PETOS
AC-nº		ARQUITECTURA CIVIL
CP-nº		CONSTRUCCIÓN POPULARES
OC-nº		OBRA CIVIL
	GA-nº	XACEMENTO ARQUEOLÓXICO
■ PROTEC. ELEMENTO CATALOGADO		
- - - - - ÁREA DE RESPECTO		



Concello de Ourense

PLAN XERAL DE ORDENACIÓN MUNICIPAL
DOCUMENTO DE APROBACIÓN DEFINITIVA

MODELO DE ASENTAMENTO POBOACIONAL

O Equipo Redactor:



Estudio Técnico Galego, S.A.



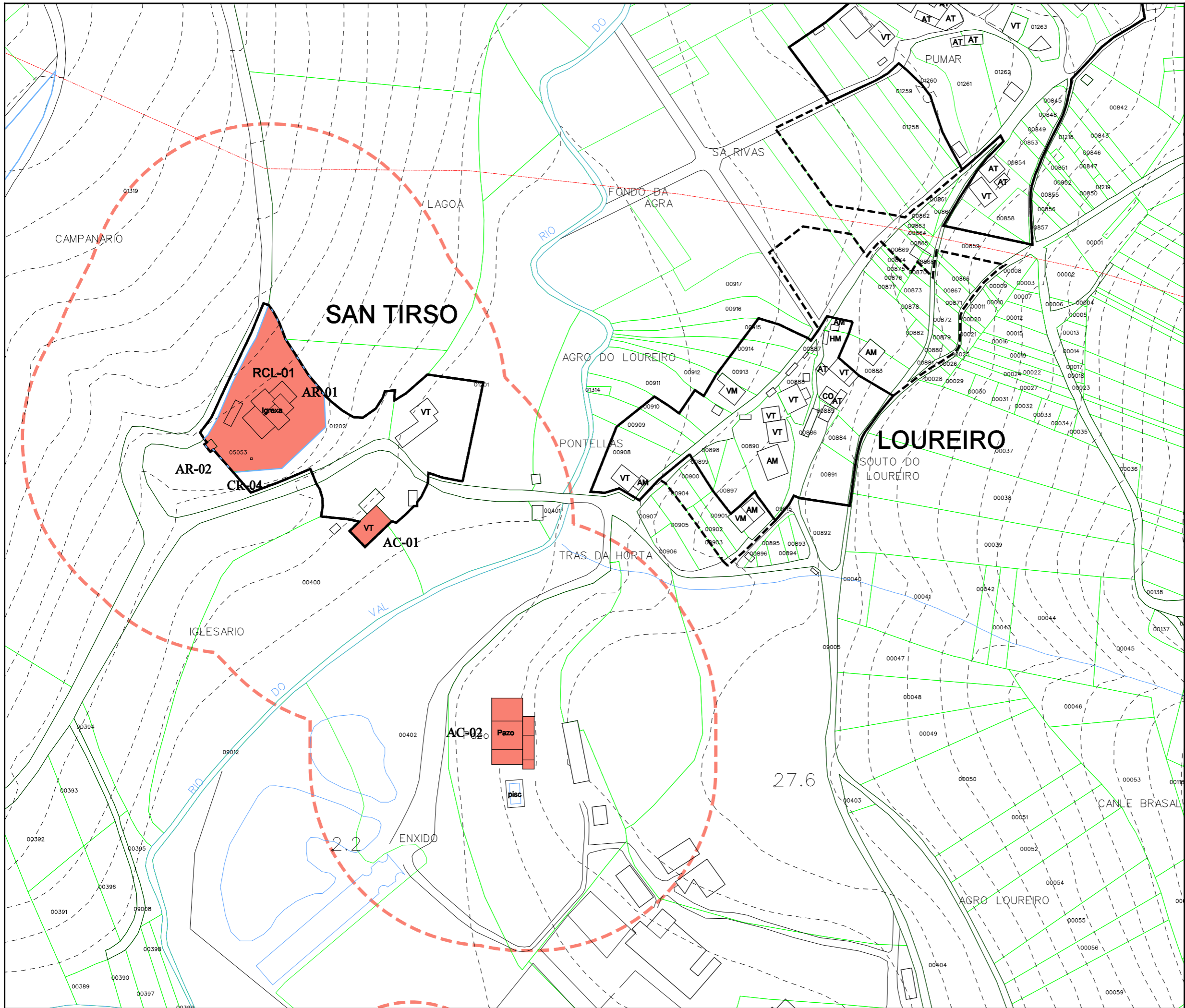
PARROQUIA:	NÚCLEO:			
CANDO (SAN TIRSO)	LOUREIRO			
	01.11			
DATOS do NÚCLEO:				
- HABITANTES	Núcleo: 28			
- SITUACIÓN				
Localízase ao leste do concello e sur da parroquia, nas proximidades dos núcleos de O Pumar a ao norte e San Tirso ao oeste.				
- TOPOGRAFÍA				
Na vertente sudoeste de O Castelo, acusada nas coutas mais altas e algo accidentada, segundo descendemos cara a conca do río Tambre.				
- ORIENTACIÓN	Nordés - Sudoeste.			
- ESTRUCTURA VIARIA (Tipo e estado dos camiños)				
Atópase integrada por unha pista municipal, de ancho escaso e asine irregular, sen beiravías ou dominados pola natureza, con escasez de sinalización que dificulta o seu tránsito.				
- TIPOLOXÍA e OBSERVACIÓNS				
Núcleo espallado con predominio da casa rural de pedra sobre a moderna.				
- CULTIVOS	1ª FRANXA (interior a 50 m) Pequenas hortas, vides e árbores froiteiras.			
	2ª FRANXA (50 m a 250 m) Millo e pastos.			
	3ª FRANXA (250 m ou máis) Monte alto (eucaliptos, carballos e pinos).			
OBSERVACIÓNS:				
EDIFICACIÓNS:				
- Nº de VIVENDAS	Tradicional: 6 Moderna: 2			
- ESTADO de CONSERVACIÓN	A vivenda tradicional atópase en diferentes estados de conservación.			
- TIPOLOXÍA/ALTURA				
Casa rural de pedra, con estrutura de B+I, con muros de cachotería, lucidos con morteiro de cemento, en algúns casos, con esquinais e marcos de xanelas e portas, en cantería. Cuberta a dúas augas con acabado de tella camba, que en algúns casos se estende sobre os anexos.				
Vivenda nova con estrutura de B+I, muros de ladrillo lucidos con morteiro de cemento e cuberta a dúas augas.				
- Nº de CONST. AUXILIARES	Tradicional: 5 Moderna: 6			
- TIPOLOXÍA E ESTADO DE CONSERVACIÓN				
Alpendre con muros de pedra, bloque ou ladrillo, con acabado baseado en tella camba sobre pranchas de fibrocemento e viguetas de formigón ou estrutura de madeira, empregado para gardar animais de granxa, maquinaria agrícola e apeiros de labranza.				
- HÓRREOS	Tradicional: 3 Moderno: 1			
- EDIFICACIÓNS NON RESIDENCIAIS				
Agropecuarias				
Non agropecuarias				
EQUIPAMENTOS e ESPACIOS LIBRES:				
TIPO	DENOMINACIÓN	TITUL.	S. EQ.	S. PARC.
SERVICIOS URBANÍSTICOS:				
SERVICIO	TIPO			
Abast. Auga	Traída veciñal/Traída individual			
Saneamento	Fosa saneamento			
Electricidade	Sí			
Alum. Público	Sí			
Telefonía	Sí			
Rec. Lixos	Sí			
Transporte	Escolar			
USOS:				
INDUSTRIAL:				
HOTELEIRO:				
COMERCIAL:				
OUTROS:				

CRITERIOS de DELIMITACIÓN:

Tomouse un primeiro criterio onde o número de vivendas sexa maior ou igual a dúas, a partir das cales, e seguindo as pautas que se sinalan no artigo 13 da Lei 9/2002, de 30 de decembro, de ordenación urbanística e protección do medio rural de Galicia, se creou unha primeira poligonal que pecha as edificacións tradicionais seguindo o parcelario e as pegadas físicas existentes, e como máximo a 50 metros de ditas edificacións, de modo que o ámbito delimitado presente unha consolidación pola edificación de, alomenos, o 50%, pasando a formar o que podemos denominar como núcleo rural tradicional.

A partir desta, creouse outra poligonal que tenta englobar ao resto de edificacións, que delimitará o área de expansión de dito núcleo.





Parroquia:	DECEMBRO 2010
CANDO (San Tirso)	Escala: 1:2000
Número:	Número:
LOUREIRO	01.11

LEENDA	
	NÚCLEO RURAL TRADICIONAL
	ÁREA DE EXPANSIÓN

VR	Vivenda en ruínas	CO	Cuberto
VT	Vivenda tradicional	HT	Hórreo tradicional
VM	Vivenda moderna	HM	Hórreo moderno
AT	Alpendre tradicional	R	Ruína
AM	Alpendre moderno	N	Nave

EQUIPAMENTOS E ESPACIOS LIBRES		
S. Local	S. Xeral	Tipo
ELL-nº	ELX-nº	ESPACIOS LIBRES
ZVL-nº	ZVX-nº	ZONAS VERDES
ADL-nº	ADX-nº	ADMINISTRATIVO
CEL-nº	CEX-nº	CEMITERIO
DPL-nº	DPX-nº	DEPORTIVO
DCL-nº	DCX-nº	DOCENTE
REL-nº	REX-nº	RELIXIOSO
RCL-nº	RCX-nº	CONXUNTO PARROQUIAL
SAL-nº	SAX-nº	SANITARIO - ASISTENCIAL
SRL-nº	SRX-nº	SERVICIOS URBANISTICOS
SCL-nº	SCX-nº	SOCIO - CULTURAL
		LÍMITE DE EQUIP./ ESPACIO LIBRE

CATÁLOGO		
Arquitec.	Arqueoló.	Tipo
AR-nº		ARQUITECTURA RELIXIOSA
CR-nº		CRUCEIROS E PETOS
AC-nº		ARQUITECTURA CIVIL
CP-nº		CONSTRUCCIÓN POPULARES
OC-nº		OBRA CIVIL
	GA-nº	XACEMENTO ARQUEOLÓXICO
		PROTEC. ELEMENTO CATALOGADO
		ÁREA DE RESPECTO

Concello de Loureiro

PLAN XERAL DE ORDENACIÓN MUNICIPAL
DOCUMENTO DE APROBACIÓN DEFINITIVA

MODELO DE ASENTAMENTO POBOACIONAL

O Equipo Redactor:

Estudio Técnico Galego, S.A.

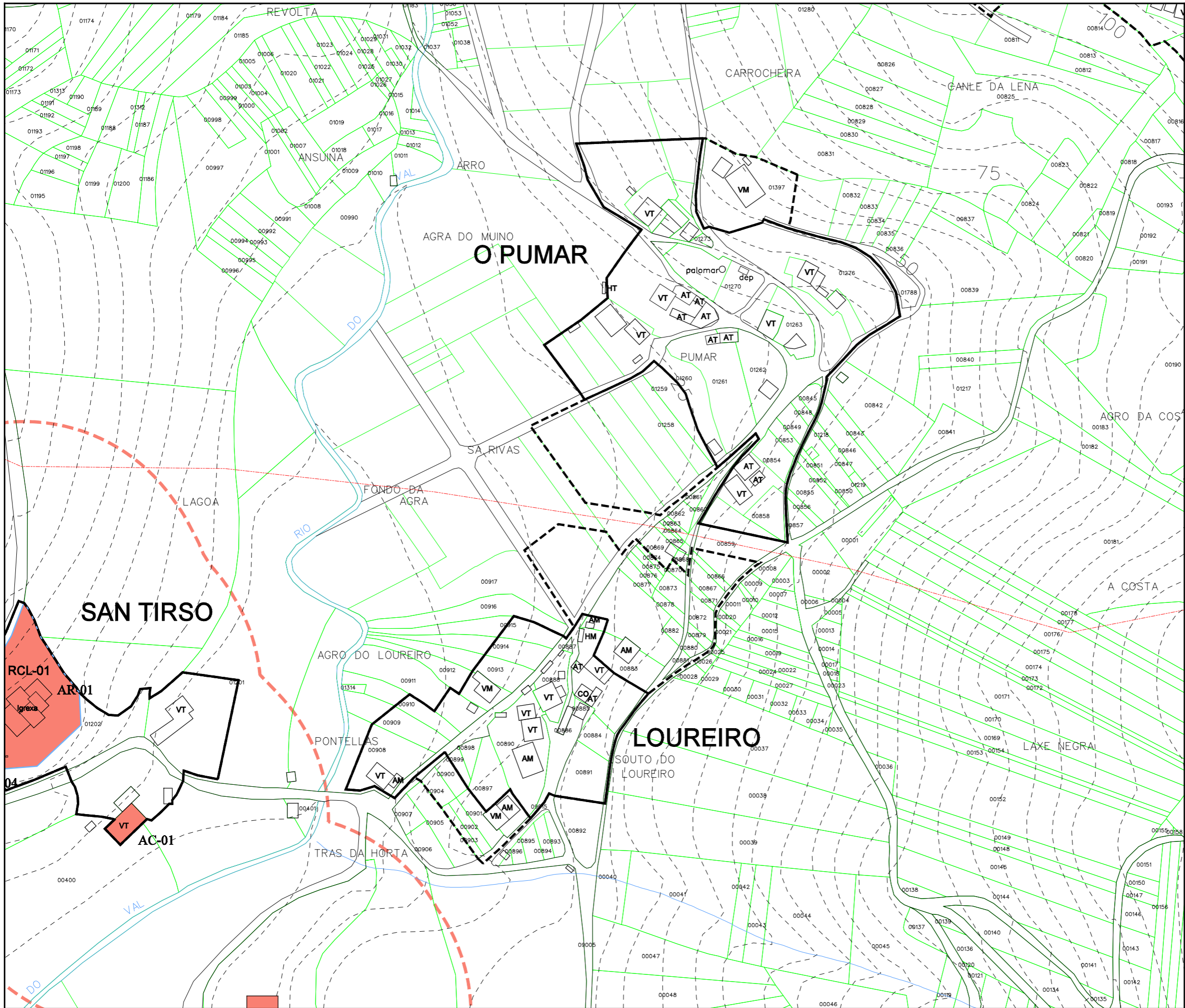
PARROQUIA:	NÚCLEO:			
CANDO (SAN TIRSO)	PUMAR, O	01.12		
DATOS do NÚCLEO:				
- HABITANTES	Núcleo: 35			
- SITUACIÓN				
Localízase ao leste do concello e sur da parroquia, nas proximidades dos núcleos de Carballido ao norte, O Vilar ao nordés e Loureiro ao sudoeste.				
- TOPOGRAFÍA				
Na vertente sudoeste de O Castelo, acusada nas coutas mais altas e algo accidentada, segundo descendemos cara a conca do río Tambre.				
- ORIENTACIÓN	Norte - Sur.			
- ESTRUCTURA VIARIA (Tipo e estado dos camiños)				
Atópase integrada por unha pista municipal, de ancho escaso e asine irregular, sen beiravías ou dominados pola natureza, con escasez de sinalización que dificulta o seu tránsito.				
- TIPOLOXÍA e OBSERVACIÓNS				
Núcleo espallado con predominio da casa rural de pedra sobre a moderna.				
- CULTIVOS	1ª FRANXA (interior a 50 m)	Pequenas hortas, vides e árbores froiteiras.		
	2ª FRANXA (50 m a 250 m)	Millo e pastos.		
	3ª FRANXA (250 m ou máis)	Monte alto (eucaliptos, carballos e pinos).		
OBSERVACIÓNS:				
EDIFICACIÓNS:				
- Nº de VIVENDAS	Tradicional: 6	Moderna: 1		
- ESTADO de CONSERVACIÓN	A vivenda tradicional atópase en diferentes estados de conservación, chegando á ruína.			
- TIPOLOXÍA/ALTURA				
Casa rural de pedra, con estrutura de B+I, con muros de cachotería, lucidos con morteiro de cemento, en algúns casos, con esquinais e marcos de xanelas e portas, en cantería. Cuberta a dúas augas con acabado de tella camba, que en algúns casos se estende sobre os anexos.				
Vivenda nova con estrutura de B+I, muros de ladrillo lucidos con morteiro de cemento e cuberta a dúas augas.				
- Nº de CONST. AUXILIARES	Tradicional: 5	Moderna: 5		
- TIPOLOXÍA E ESTADO DE CONSERVACIÓN				
Alpendre con muros de pedra, bloque ou ladrillo, con acabado baseado en tella camba sobre pranchas de fibrocemento e viguetas de formigón ou estrutura de madeira, empregado para gardar animais de granxa, maquinaria agrícola e apeiros de labranza.				
- HÓRREOS	Tradicional: 5	Moderno: 2		
- EDIFICACIÓNS NON RESIDENCIAIS				
Agropecuarias				
Non agropecuarias				
EQUIPAMENTOS e ESPACIOS LIBRES:				
TIPO	DENOMINACIÓN	TITUL.	S. EQ.	S. PARC.
SERVICIOS URBANÍSTICOS:				
SERVICIO	TIPO			
Abast. Auga	Traída veciñal/Traída individual			
Saneamento	Saneamento			
Electricidade	Sí			
Alum. Público	Sí			
Telefonía	Sí			
Rec. Lixos	Sí			
Transporte	Escolar			
USOS:				
INDUSTRIAL:				
HOTELEIRO:				
COMERCIAL:				
OUTROS:				

CRITERIOS de DELIMITACIÓN:

Tomouse un primeiro criterio onde o número de vivendas sexa maior ou igual a dúas, a partir das cales, e seguindo as pautas que se sinalan no artigo 13 da Lei 9/2002, de 30 de decembro, de ordenación urbanística e protección do medio rural de Galicia, se creou unha primeira poligonal que pecha as edificacións tradicionais seguindo o parcelario e as pegadas físicas existentes, e como máximo a 50 metros de ditas edificacións, de modo que o ámbito delimitado presente unha consolidación pola edificación de, alomenos, o 50%, pasando a formar o que podemos denominar como núcleo rural tradicional.

A partir desta, creouse outra poligonal que tenta englobar ao resto de edificacións, que delimitará o área de expansión de dito núcleo.






Parroquia:	DECEMBRO 2010
CANDO (San Tirso)	Escala:
	1:2000
Número:	Número:
O PUMAR	01.12

LENDA	
	NÚCLEO RURAL TRADICIONAL
	ÁREA DE EXPANSIÓN

VR	Vivenda en ruínas	CO	Cuberto
VT	Vivenda tradicional	HT	Hórreo tradicional
VM	Vivenda moderna	HM	Hórreo moderno
AT	Alpendre tradicional	R	Ruína
AM	Alpendre moderno	N	Nave

EQUIPAMENTOS E ESPACIOS LIBRES		
S. Local	S. Xeral	Tipo
ELL-nº	ELX-nº	ESPACIOS LIBRES
ZVL-nº	ZVX-nº	ZONAS VERDES
ADL-nº	ADX-nº	ADMINISTRATIVO
CEL-nº	CEX-nº	CEMITERIO
DPL-nº	DPX-nº	DEPORTIVO
DCL-nº	DCX-nº	DOCENTE
REL-nº	REX-nº	RELIXIOSO
RCL-nº	RCX-nº	CONXUNTO PARROQUIAL
SAL-nº	SAX-nº	SANITARIO - ASISTENCIAL
SRL-nº	SRX-nº	SERVICIOS URBANISTICOS
SCL-nº	SCX-nº	SOCIO - CULTURAL
		LÍMITE DE EQUIP./ ESPACIO LIBRE

CATÁLOGO		
Arquitec.	Arqueoló.	Tipo
AR-nº		ARQUITECTURA RELIXIOSA
CR-nº		CRUCEIROS E PETOS
AC-nº		ARQUITECTURA CIVIL
CP-nº		CONSTRUCCIÓN POPULARES
OC-nº		OBRA CIVIL
	GA-nº	XACEMENTO ARQUEOLÓXICO
		PROTEC. ELEMENTO CATALOGADO
		ÁREA DE RESPECTO




Concello de Ourense


PLAN XERAL DE ORDENACIÓN MUNICIPAL
DOCUMENTO DE APROBACIÓN DEFINITIVA

MODELO DE ASENTAMENTO POBOACIONAL

O Equipo Redactor:



Estudio Técnico Galego, S.A.



PARROQUIA:	NÚCLEO:
CANDO (SAN TIRSO)	SAN TIRSO
	01.13

DATOS do NÚCLEO:

- HABITANTES Núcleo: -

- SITUACIÓN

Localízase ao leste do concello e sur da parroquia, nas proximidades dos núcleos de Loureiro ao leste, O Pumar ao nordés, Carballido ao norte, Cando de Abaixo ao noroeste e Bocaroña ao sudoeste.

- TOPOGRAFÍA

Na vertente sudoeste de O Castelo, acusada nas coutas mais altas e algo accidentada, segundo descendemos cara a conca do río Tambre.

- ORIENTACIÓN Leste - Oeste.

- ESTRUCTURA VIARIA (Tipo e estado dos camiños)

Atópase integrada por unha pista municipal, de ancho escaso e asine irregular, sen beiravías ou dominados pola natureza, con escasez de sinalización que dificulta o seu tránsito.

- TIPOLOXÍA e OBSERVACIÓNS

Núcleo espallado integrado principalmente pola Igrexa Parroquial, o cemiterio e dous vivendas tradicionais de pedra.

- CULTIVOS

1ª FRANXA (interior a 50 m)	Pequenas hortas, vides e árbores froiteiras.
2ª FRANXA (50 m a 250 m)	Millo e pastos.
3ª FRANXA (250 m ou máis)	Monte alto (eucaliptos, carballos e pinos).

OBSERVACIÓNS:

EDIFICACIÓNS:

- Nº de VIVENDAS Tradicional: 2 Moderna: 0

- ESTADO de CONSERVACIÓN A vivenda tradicional atópase en diferentes estados de conservación.

- TIPOLOXÍA/ALTURA

Casa rural de pedra, con estrutura de B+I, con muros de cachotería, lucidos con morteiro de cemento, en algúns casos, con esquinais e marcos de xanelas e portas, en cantería. Cuberta a dúas augas con acabado de tella camba, que en algúns casos se estende sobre os anexos.

Vivenda nova con estrutura de B+I, muros de ladrillo lucidos con morteiro de cemento e cuberta a dúas augas.

- Nº de CONST. AUXILIARES Tradicional: 1 Moderna: 1

- TIPOLOXÍA E ESTADO DE CONSERVACIÓN

Alpendre con muros de pedra, bloque ou ladrillo, con acabado baseado en tella camba sobre pranchas de fibrocemento e viguetas de formigón ou estrutura de madeira, empregado para gardar animais de granxa, maquinaria agrícola e apeiros de labranza.

- HÓRREOS Tradicional: 0 Moderno: 0

- EDIFICACIÓNS NON RESIDENCIAIS

Agropecuarias	
Non agropecuarias	

EQUIPAMENTOS e ESPACIOS LIBRES:

TIPO	DENOMINACIÓN	TITUL.	S. EQ.	S. PARC.
RCL	Igrexa Parroquial e cemiterio	Ecles.		

SERVICIOS URBANÍSTICOS:

SERVICIO	TIPO
Abast. Auga	Traída veciñal/Traída individual
Saneamento	Pozo negro
Electricidade	Sí
Alum. Público	Sí
Telefonía	Sí
Rec. Lixos	Sí
Transporte	Escolar

USOS:

INDUSTRIAL:

HOTELEIRO:

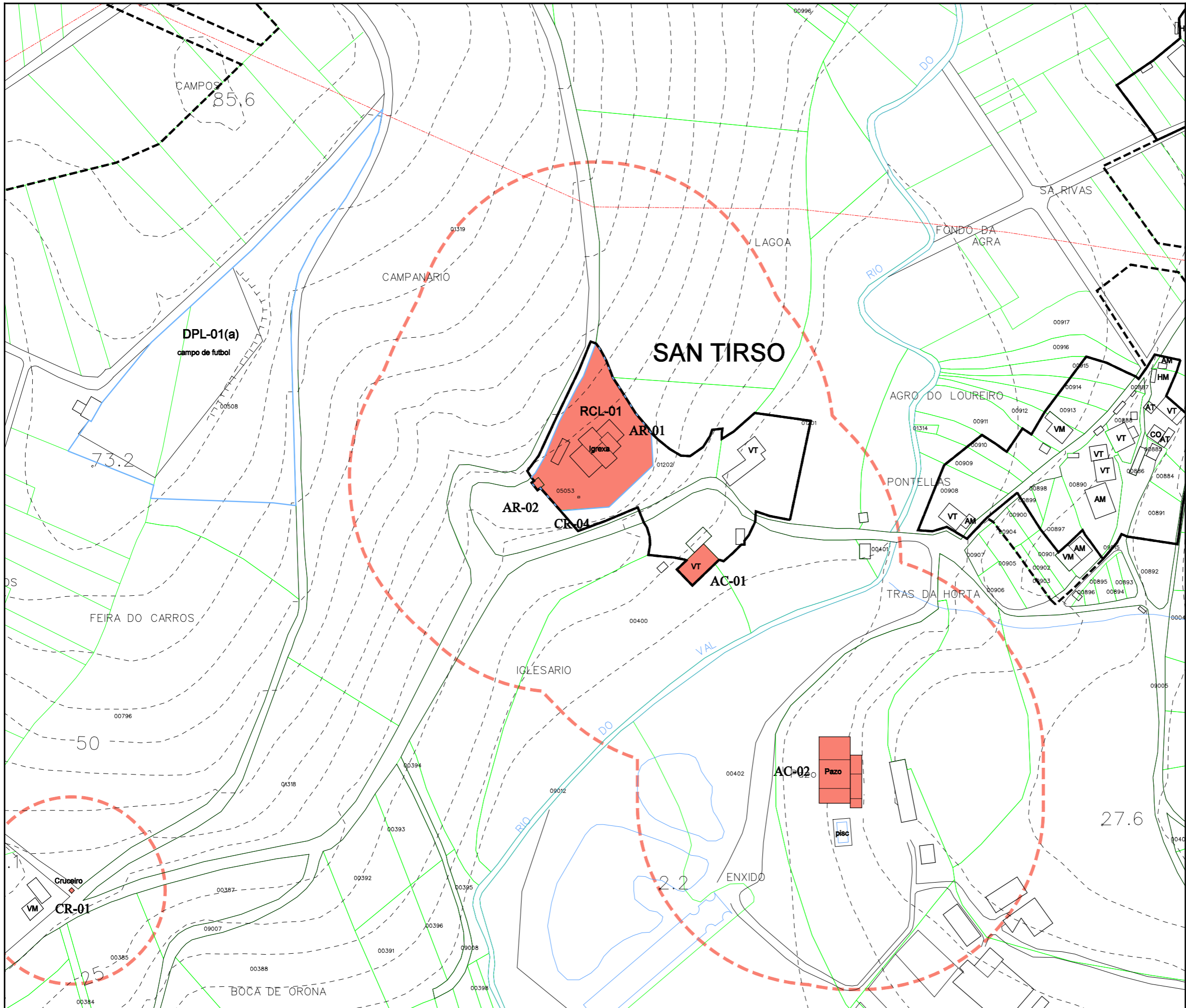
COMERCIAL:

OUTROS:

CRITERIOS de DELIMITACIÓN:

Tomouse un primeiro criterio onde o número de vivendas sexa maior ou igual a dúas, a partir das cales, e seguindo as pautas que se sinalan no artigo 13 da Lei 9/2002, de 30 de decembro, de ordenación urbanística e protección do medio rural de Galicia, se creou unha primeira poligonal que pecha as edificacións tradicionais seguindo o parcelario e as pegadas físicas existentes, e como máximo a 50 metros de ditas edificacións, de modo que o ámbito delimitado presente unha consolidación pola edificación de, alomenos, o 50%, pasando a formar o que podemos denominar como núcleo rural tradicional.






Parroquia:	DECEMBRO 2010
CANDO (San Tirso)	Escala: 1:2000
Núcleo:	Número:
SAN TIRSO	01.13

LENDA	
	NÚCLEO RURAL TRADICIONAL
	ÁREA DE EXPANSIÓN

VR	Vivenda en ruínas	CO	Cuberto
VT	Vivenda tradicional	HT	Hórreo tradicional
VM	Vivenda moderna	HM	Hórreo moderno
AT	Alpendre tradicional	R	Ruína
AM	Alpendre moderno	N	Nave

EQUIPAMENTOS E ESPACIOS LIBRES		
S. Local	S. Xeral	Tipo
ELL-nº	ELX-nº	ESPACIOS LIBRES
ZVL-nº	ZVX-nº	ZONAS VERDES
ADL-nº	ADX-nº	ADMINISTRATIVO
CEL-nº	CEX-nº	CEMITERIO
DPL-nº	DPX-nº	DEPORTIVO
DCL-nº	DCX-nº	DOCENTE
REL-nº	REX-nº	RELIXIOSO
RCL-nº	RCX-nº	CONXUNTO PARROQUIAL
SAL-nº	SAX-nº	SANITARIO - ASISTENCIAL
SRL-nº	SRX-nº	SERVICIOS URBANISTICOS
SCL-nº	SCX-nº	SOCIO - CULTURAL
		LÍMITE DE EQUIP./ ESPACIO LIBRE

CATÁLOGO		
Arquitec.	Arqueoló.	Tipo
AR-nº		ARQUITECTURA RELIXIOSA
CR-nº		CRUCEIROS E PETOS
AC-nº		ARQUITECTURA CIVIL
CP-nº		CONSTRUCCIÓN POPULARES
OC-nº		OBRA CIVIL
	GA-nº	XACEMENTO ARQUEOLÓXICO
		PROTEC. ELEMENTO CATALOGADO
		ÁREA DE RESPECTO




Concello de Ourense


PLAN XERAL DE ORDENACIÓN MUNICIPAL
DOCUMENTO DE APROBACIÓN DEFINITIVA

MODELO DE ASENTAMENTO POBOACIONAL

O Equipo Redactor:



Estudio Técnico Galego, S.A.



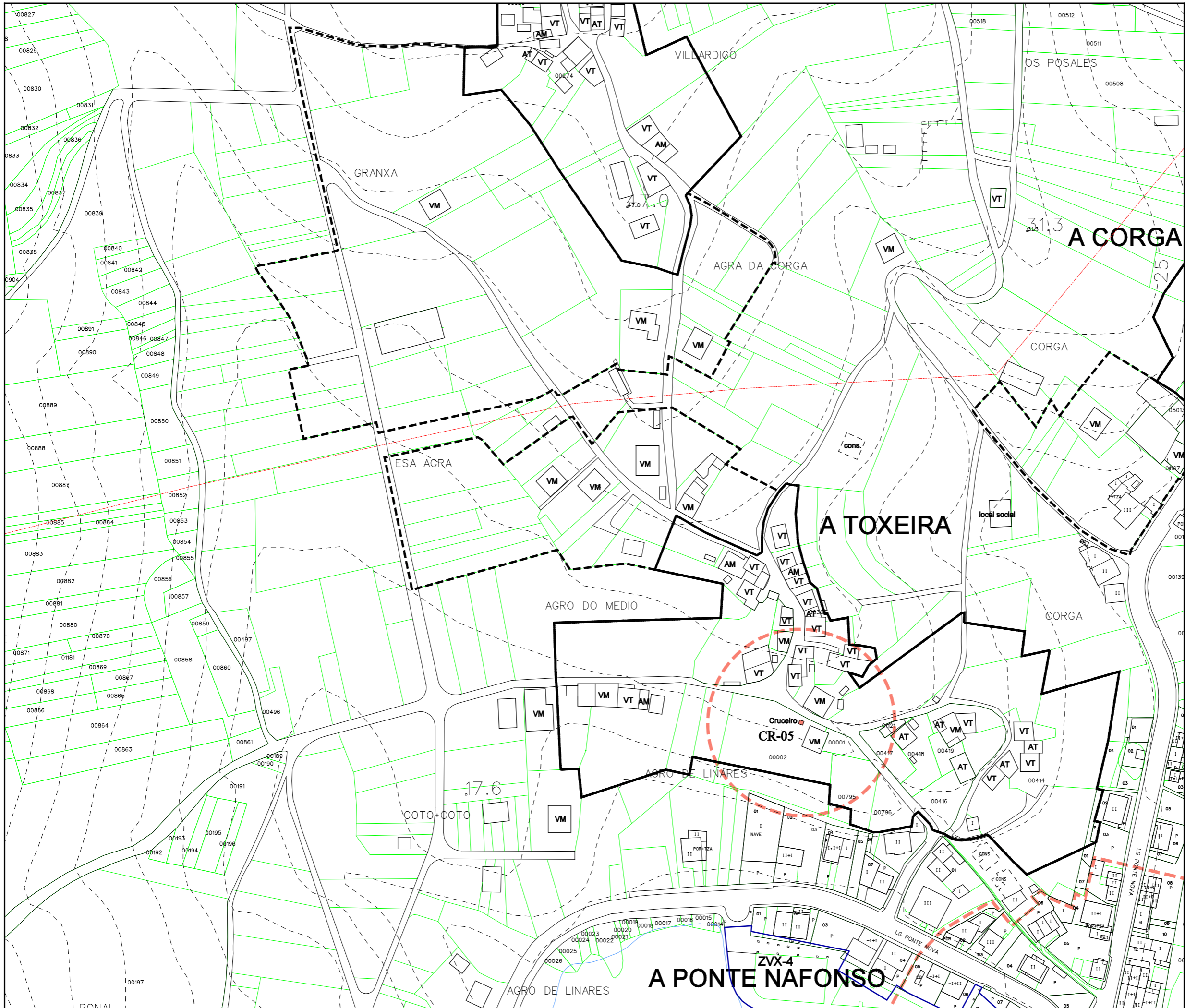
PARROQUIA:	NÚCLEO:			
CANDO (SAN TIRSO)	TOXEIRA, A	01.14		
DATOS do NÚCLEO:				
- HABITANTES	Núcleo: 104			
- SITUACIÓN				
Localízase ao leste do concello e sudoeste da parroquia, nas proximidades dos núcleos de Vilardigo ao norte, A Corga ao nordés e A Ponte Nafonso ao sur.				
- TOPOGRAFÍA				
Na ladeira leste do Monte dá Fonte, que forma un pequena cadea montañosa, que separa as parroquias de e Outeiro, de pendente moderada na coutas mais altas e mais acusada accidentada segundo descendemos cara a conca do río Tambre.				
- ORIENTACIÓN	Noroeste - Sueste.			
- ESTRUCTURA VIARIA (Tipo e estado dos camiños)				
Atópase integrada por unha pista municipal, de ancho escaso e asine irregular, sen beiravías ou dominados pola natureza, con escasez de sinalización que dificulta o seu tránsito.				
- TIPOLOXÍA e OBSERVACIÓNS				
Núcleo con dúas tipoloxías: a tradicional concentrada con predominio da casa de pedra tradicional, que en algúns casos se atopan acaroadas unhas ás outras. no espallado predominio da vivenda moderna ou tipo chalet.				
- CULTIVOS	1ª FRANXA (interior a 50 m)	Pequenas hortas, vides e árbores froiteiras.		
	2ª FRANXA (50 m a 250 m)	Millo e pastos.		
	3ª FRANXA (250 m ou máis)	Monte alto (eucaliptos, carballos e pinos).		
OBSERVACIÓNS:				
EDIFICACIÓNS:				
- Nº de VIVENDAS	Tradicional: 19	Moderna: 12		
- ESTADO de CONSERVACIÓN	A vivenda tradicional atópase en diferentes estados de conservación.			
- TIPOLOXÍA/ALTURA				
Casa rural de pedra, con estrutura de B+I, con muros de cachotería, lucidos con morteiro de cemento, en algúns casos, con esquinais e marcos de xanelas e portas, en cantería. Cuberta a dúas augas con acabado de tella camba, que en algúns casos se estende sobre os anexos.				
Vivenda nova con estrutura de B+I, muros de ladrillo lucidos con morteiro de cemento e cuberta a dúas augas.				
- Nº de CONST. AUXILIARES	Tradicional: 3	Moderna: 11		
- TIPOLOXÍA E ESTADO DE CONSERVACIÓN				
Alpendre con muros de pedra, bloque ou ladrillo, con acabado baseado en tella camba sobre pranchas de fibrocemento e viguetas de formigón ou estrutura de madeira, empregado para gardar animais de granxa, maquinaria agrícola e apeiros de labranza.				
- HÓRREOS	Tradicional: 2	Moderno: 0		
- EDIFICACIÓNS NON RESIDENCIAIS				
Agropecuarias				
Non agropecuarias				
EQUIPAMENTOS e ESPACIOS LIBRES:				
TIPO	DENOMINACIÓN	TITUL.	S. EQ.	S. PARC.
SERVICIOS URBANÍSTICOS:				
SERVICIO	TIPO			
Abast. Auga	Traída veciñal/Traída individual			
Saneamento	Saneamento			
Electricidade	Sí			
Alum. Público	Sí			
Telefonía	Sí			
Rec. Lixos	Sí			
Transporte	Escolar			
USOS:				
INDUSTRIAL:				
HOTELEIRO:				
COMERCIAL:				
OUTROS:				

CRITERIOS de DELIMITACIÓN:

Tomouse un primeiro criterio onde o número de vivendas sexa maior ou igual a dúas, a partir das cales, e seguindo as pautas que se sinalan no artigo 13 da Lei 9/2002, de 30 de decembro, de ordenación urbanística e protección do medio rural de Galicia, se creou unha primeira poligonal que pecha as edificacións tradicionais seguindo o parcelario e as pegadas físicas existentes, e como máximo a 50 metros de ditas edificacións, de modo que o ámbito delimitado presente unha consolidación pola edificación de, alomenos, o 50%, pasando a formar o que podemos denominar como núcleo rural tradicional.

A partir desta e como máximo a 200 metros lineais da mesma, creouse outra poligonal que tenta englobar ao resto de edificacións, que delimitará o área de expansión de dito núcleo, que se desenvolve cara o oeste e leste, chegando a enlazar coa mesma delimitación dos núcleos de A Corga ao nordés e A Toxeira ao norte.






Parroquia:	CANDO (San Tirso)	Fecha:	DECEMBRO 2010
Núcleo:	A TOXEIRA	Escala:	1:2000
		Número:	01.14

LEENDA	
	NÚCLEO RURAL TRADICIONAL
	ÁREA DE EXPANSIÓN

VR	Vivenda en ruínas	CO	Cuberto
VT	Vivenda tradicional	HT	Hórreo tradicional
VM	Vivenda moderna	HM	Hórreo moderno
AT	Alpendre tradicional	R	Ruína
AM	Alpendre moderno	N	Nave

EQUIPAMENTOS E ESPACIOS LIBRES		
S. Local	S. Xeral	Tipo
ELL-nº	ELX-nº	ESPACIOS LIBRES
ZVL-nº	ZVX-nº	ZONAS VERDES
ADL-nº	ADX-nº	ADMINISTRATIVO
CEL-nº	CEX-nº	CEMITERIO
DPL-nº	DPX-nº	DEPORTIVO
DCL-nº	DCX-nº	DOCENTE
REL-nº	REX-nº	RELIXIOSO
RCL-nº	RCX-nº	CONXUNTO PARROQUIAL
SAL-nº	SAX-nº	SANITARIO - ASISTENCIAL
SRL-nº	SRX-nº	SERVICIOS URBANISTICOS
SCL-nº	SCX-nº	SOCIO - CULTURAL
		LÍMITE DE EQUIP./ ESPACIO LIBRE

CATÁLOGO		
Arquitec.	Arqueoló.	Tipo
AR-nº		ARQUITECTURA RELIXIOSA
CR-nº		CRUCEIROS E PETOS
AC-nº		ARQUITECTURA CIVIL
CP-nº		CONSTRUCCIÓN POPULARES
OC-nº		OBRA CIVIL
	GA-nº	XACEMENTO ARQUEOLÓXICO
		PROTEC. ELEMENTO CATALOGADO
		ÁREA DE RESPECTO

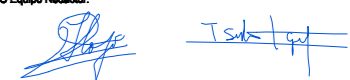


Concello de Cando


PLAN XERAL DE ORDENACIÓN MUNICIPAL
DOCUMENTO DE APROBACIÓN DEFINITIVA

MODELO DE ASENTAMENTO POBOACIONAL

O Equipo Redactor:



Estudio Técnico Galego, S.A.



PARROQUIA:	NÚCLEO:
CANDO (SAN TIRSO)	VILAR, O
	01.15

DATOS do NÚCLEO:

- HABITANTES Núcleo: 58

- SITUACIÓN

Localízase ao leste do concello e centro da parroquia, nas proximidades dos núcleos de Filgueiro ao noroeste, Carballido ao oeste e O Pumar ao sudoeste.

- TOPOGRAFÍA

Na vertente sudoeste de O Castelo, acusada nas coutas mais altas e algo accidentada, segundo descendemos cara a conca do río Tambre.

- ORIENTACIÓN Norte - Sur.

- ESTRUCTURA VIARIA (Tipo e estado dos camiños)

Atópase integrada por unha pista municipal, de ancho escaso e asine irregular, sen beiravías ou dominados pola natureza, con escasez de sinalización que dificulta o seu tránsito.

- TIPOLOXÍA e OBSERVACIÓNS

Núcleo espallado de vivendas localizadas ao longo da pista municipal con predominio da casa rural de pedra sobre a moderna.

- CULTIVOS

1ª FRANXA (interior a 50 m)	Pequenas hortas, vides e árbores froiteiras.
2ª FRANXA (50 m a 250 m)	Millo e pastos.
3ª FRANXA (250 m ou máis)	Monte alto (eucaliptos, carballos e pinos).

OBSERVACIÓNS:

EDIFICACIÓNS:

- Nº de VIVENDAS Tradicional: 15 Moderna: 2

- ESTADO de CONSERVACIÓN A vivenda tradicional atópase en diferentes estados de conservación.

- TIPOLOXÍA/ALTURA

Casa rural de pedra, con estrutura de B+I, con muros de cachotería, lucidos con morteiro de cemento, en algúns casos, con esquinais e marcos de xanelas e portas, en cantería. Cuberta a dúas augas con acabado de tella camba, que en algúns casos se estende sobre os anexos.

Vivenda nova con estrutura de B+I, muros de ladrillo lucidos con morteiro de cemento e cuberta a dúas augas.

- Nº de CONST. AUXILIARES Tradicional: 11 Moderna: 8

- TIPOLOXÍA E ESTADO DE CONSERVACIÓN

Alpendre con muros de pedra, bloque ou ladrillo, con acabado baseado en tella camba sobre pranchas de fibrocemento e viguetas de formigón ou estrutura de madeira, empregado para gardar animais de granxa, maquinaria agrícola e apeiros de labranza.

- HÓRREOS Tradicional: 5 Moderno: 1

- EDIFICACIÓNS NON RESIDENCIAIS

Agropecuarias	
Non agropecuarias	

EQUIPAMENTOS e ESPACIOS LIBRES:

TIPO	DENOMINACIÓN	TITUL.	S. EQ.	S. PARC.

SERVICIOS URBANÍSTICOS:

SERVICIO	TIPO
Abast. Auga	Traída veciñal/Traída individual
Saneamento	Saneamento
Electricidade	Sí
Alum. Público	Sí
Telefonía	Sí
Rec. Lixos	Sí
Transporte	Escolar

USOS:

INDUSTRIAL:

HOTELEIRO:

COMERCIAL:

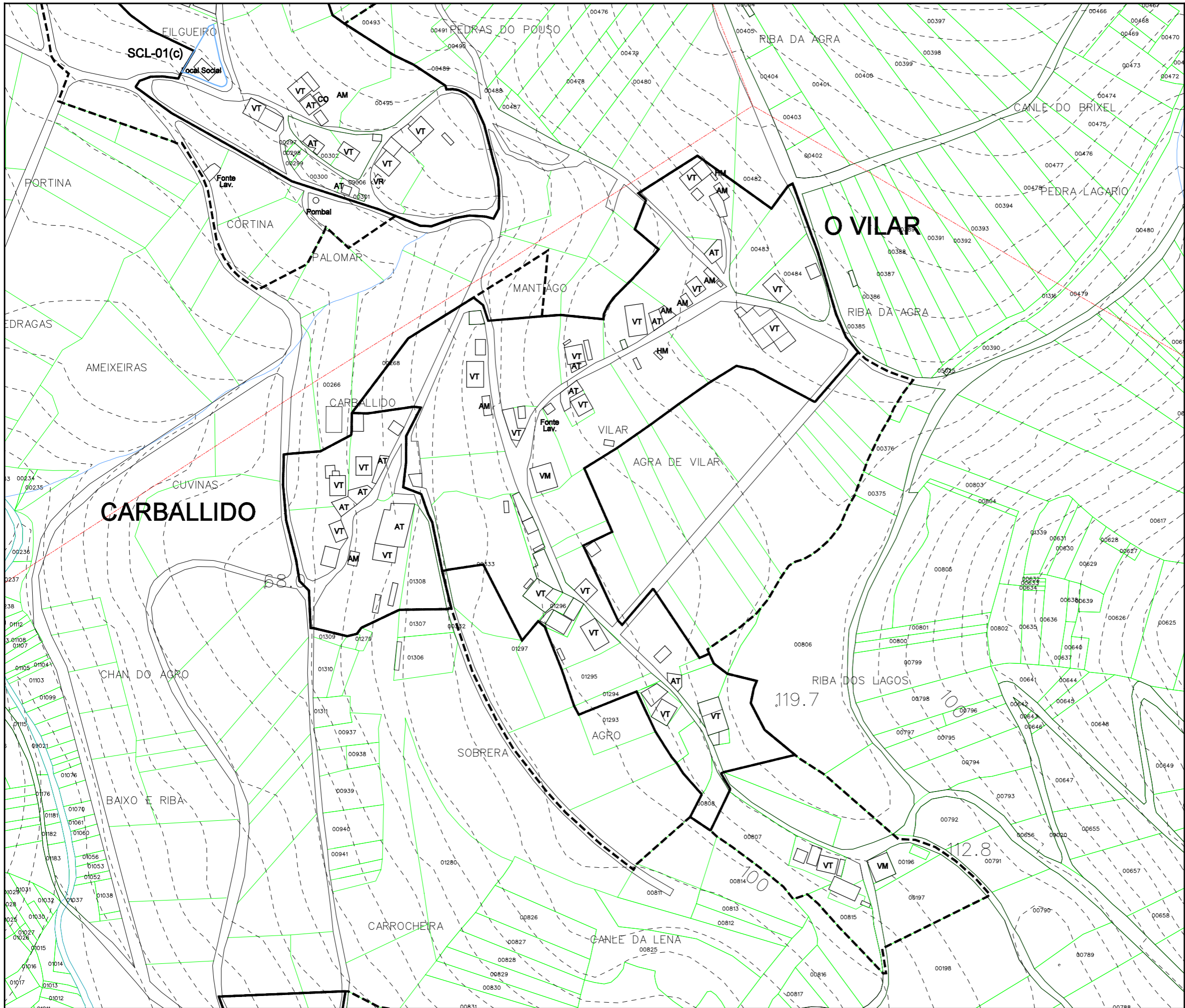
OUTROS:

CRITERIOS de DELIMITACIÓN:

Tomouse un primeiro criterio onde o número de vivendas sexa maior ou igual a dúas, a partir das cales, e seguindo as pautas que se sinalan no artigo 13 da Lei 9/2002, de 30 de decembro, de ordenación urbanística e protección do medio rural de Galicia, se creou unha primeira poligonal que pecha as edificacións tradicionais seguindo o parcelario e as pegadas físicas existentes, e como máximo a 50 metros de ditas edificacións, de modo que o ámbito delimitado presente unha consolidación pola edificación de, alomenos, o 50%, pasando a formar o que podemos denominar como núcleo rural tradicional.

A partir desta, creouse outra poligonal que tenta englobar ao resto de edificacións, que delimitará o área de expansión de dito núcleo.





Parroquia:	DECEMBRO 2010
CANDO (San Tirso)	Escala: 1:2000
Núcleo:	Número: 01.15
O VILAR	

LEENDA	
	NÚCLEO RURAL TRADICIONAL
	ÁREA DE EXPANSIÓN

VR	Vivenda en ruínas	CO	Cuberto
VT	Vivenda tradicional	HT	Hórreo tradicional
VM	Vivenda moderna	HM	Hórreo moderno
AT	Alpendre tradicional	R	Ruína
AM	Alpendre moderno	N	Nave

EQUIPAMENTOS E ESPACIOS LIBRES		
S. Local	S. Xeral	Tipo
ELL-nº	ELX-nº	ESPACIOS LIBRES
ZVL-nº	ZVX-nº	ZONAS VERDES
ADL-nº	ADX-nº	ADMINISTRATIVO
CEL-nº	CEX-nº	CEMITERIO
DPL-nº	DPX-nº	DEPORTIVO
DCL-nº	DCX-nº	DOCENTE
REL-nº	REX-nº	RELIXIOSO
RCL-nº	RCX-nº	CONXUNTO PARROQUIAL
SAL-nº	SAX-nº	SANITARIO - ASISTENCIAL
SRL-nº	SRX-nº	SERVICIOS URBANISTICOS
SCL-nº	SCX-nº	SOCIO - CULTURAL
		LÍMITE DE EQUIP./ ESPACIO LIBRE

CATÁLOGO		
Arquitec.	Arqueoló.	Tipo
AR-nº		ARQUITECTURA RELIXIOSA
CR-nº		CRUCEIROS E PETOS
AC-nº		ARQUITECTURA CIVIL
CP-nº		CONSTRUCCIÓN POPULARES
OC-nº		OBRA CIVIL
	GA-nº	XACEMENTO ARQUEOLÓXICO
		PROTEC. ELEMENTO CATALOGADO
		ÁREA DE RESPECTO

Concello de Cando

PLAN XERAL DE ORDENACIÓN MUNICIPAL
DOCUMENTO DE APROBACIÓN DEFINITIVA

MODELO DE ASENTAMENTO POBOACIONAL

O Equipo Redactor:

Estudio Técnico Galego, S.A.

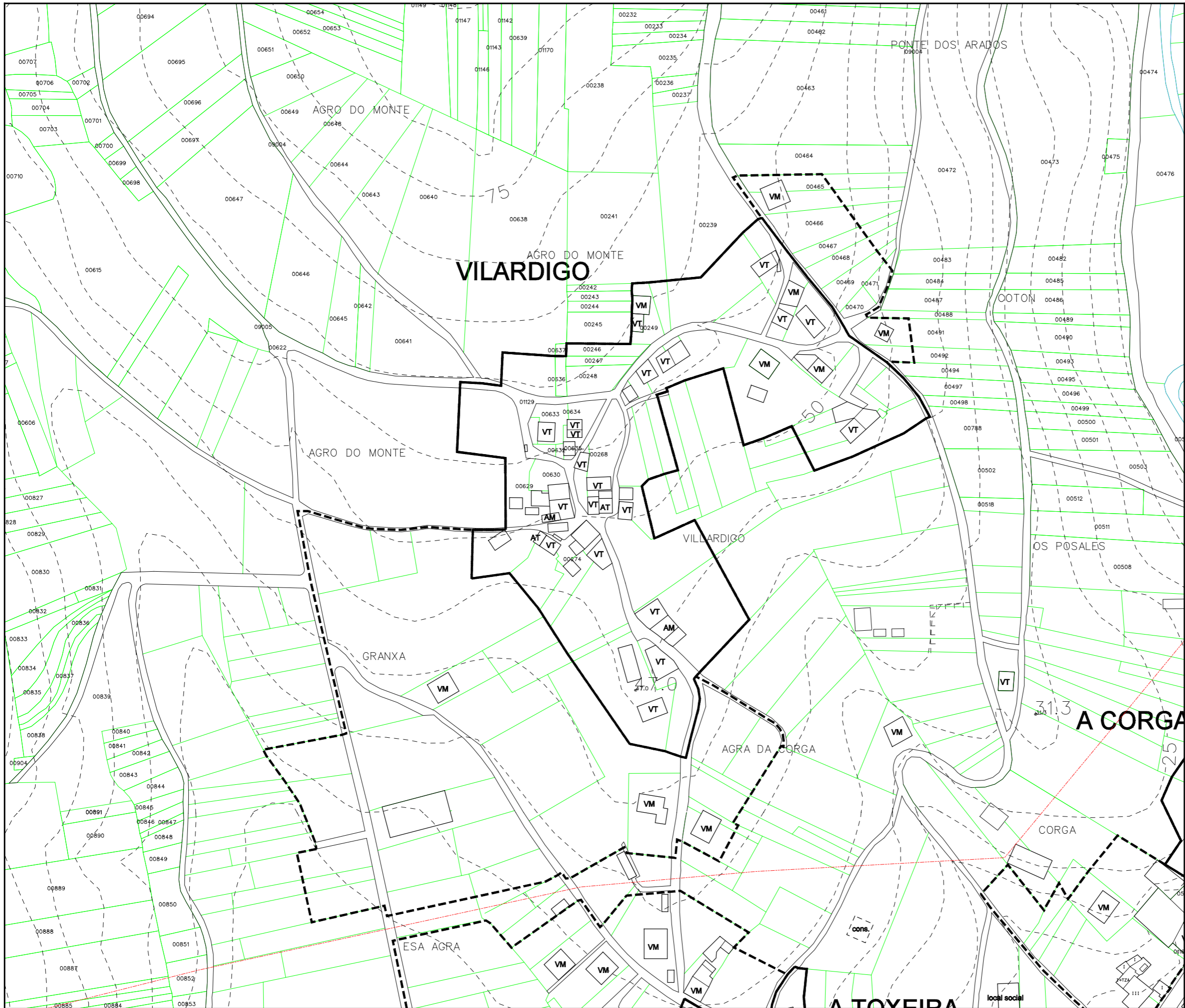
PARROQUIA:	NÚCLEO:			
CANDO (SAN TIRSO)	VILARDIGO			
	01.16			
DATOS do NÚCLEO:				
- HABITANTES	Núcleo: 81			
- SITUACIÓN				
Localízase ao leste do concello e sudoeste da parroquia, nas proximidades dos núcleos de A Corga ao sueste e A Toxeira ao sur.				
- TOPOGRAFÍA				
Na ladeira leste do Monte dá Fonte, que forma un pequena cadea montañosa, que separa as parroquias de e Outeiro, de pendente moderada na coutas mais altas e mais acusada accidentada segundo descendemos cara a conca do río Tambre.				
- ORIENTACIÓN	Norte - Sur.			
- ESTRUCTURA VIARIA (Tipo e estado dos camiños)				
Atópase integrada por unha pista municipal, de ancho escaso e asine irregular, sen beiravías ou dominados pola natureza, con escasez de sinalización que dificulta o seu tránsito.				
- TIPOLOXÍA e OBSERVACIÓNS				
Núcleo espallado de vivendas localizadas ao longo da pista municipal con predominio da casa rural de pedra sobre a moderna.				
- CULTIVOS	1ª FRANXA (interior a 50 m) Pequenas hortas, vides e árbores froiteiras.			
	2ª FRANXA (50 m a 250 m) Millo e pastos.			
	3ª FRANXA (250 m ou máis) Monte alto (eucaliptos, carballos e pinos).			
OBSERVACIÓNS:				
EDIFICACIÓNS:				
- Nº de VIVENDAS	Tradicional: 21 Moderna: 8			
- ESTADO de CONSERVACIÓN	A vivenda tradicional atópase en diferentes estados de conservación.			
- TIPOLOXÍA/ALTURA				
Casa rural de pedra, con estrutura de B+I, con muros de cachotería, lucidos con morteiro de cemento, en algúns casos, con esquinais e marcos de xanelas e portas, en cantería. Cuberta a dúas augas con acabado de tella camba, que en algúns casos se estende sobre os anexos.				
Vivenda nova con estrutura de B+I, muros de ladrillo lucidos con morteiro de cemento e cuberta a dúas augas.				
- Nº de CONST. AUXILIARES	Tradicional: 15 Moderna: 6			
- TIPOLOXÍA E ESTADO DE CONSERVACIÓN				
Alpendre con muros de pedra, bloque ou ladrillo, con acabado baseado en tella camba sobre pranchas de fibrocemento e viguetas de formigón ou estrutura de madeira, empregado para gardar animais de granxa, maquinaria agrícola e apeiros de labranza.				
- HÓRREOS	Tradicional: 4 Moderno: 1			
- EDIFICACIÓNS NON RESIDENCIAIS				
Agropecuarias				
Non agropecuarias				
EQUIPAMENTOS e ESPACIOS LIBRES:				
TIPO	DENOMINACIÓN	TITUL.	S. EQ.	S. PARC.
SERVICIOS URBANÍSTICOS:				
SERVICIO	TIPO			
Abast. Auga	Traída veciñal/Traída individual			
Saneamento	Saneamento			
Electricidade	Sí			
Alum. Público	Sí			
Telefonía	Sí			
Rec. Lixos	Sí			
Transporte	Escolar			
USOS:				
INDUSTRIAL:				
HOTELEIRO:				
COMERCIAL:				
OUTROS:				

CRITERIOS de DELIMITACIÓN:

Tomouse un primeiro criterio onde o número de vivendas sexa maior ou igual a dúas, a partir das cales, e seguindo as pautas que se sinalan no artigo 13 da Lei 9/2002, de 30 de decembro, de ordenación urbanística e protección do medio rural de Galicia, se creou unha primeira poligonal que pecha as edificacións tradicionais seguindo o parcelario e as pegadas físicas existentes, e como máximo a 50 metros de ditas edificacións, de modo que o ámbito delimitado presente unha consolidación pola edificación de, alomenos, o 50%, pasando a formar o que podemos denominar como núcleo rural tradicional.

A partir desta, creouse outra poligonal que tenta englobar ao resto de edificacións, que delimitará o área de expansión de dito núcleo, cara o sur, chegando a enlazar coa mesma delimitación do núcleo de A Toxeira.





Parroquia:	DECEMBRO 2010
CANDO (San Tirso)	Escala: 1:2000
Núcleo:	Número: 01.16
VILARDIGO	

LENDAS	
	NÚCLEO RURAL TRADICIONAL
	ÁREA DE EXPANSIÓN

VR	Vivenda en ruínas	CO	Cuberto
VT	Vivenda tradicional	HT	Hórreo tradicional
VM	Vivenda moderna	HM	Hórreo moderno
AT	Alpendre tradicional	R	Ruína
AM	Alpendre moderno	N	Nave

EQUIPAMENTOS E ESPACIOS LIBRES		
S. Local	S. Xeral	Tipo
ELL-nº	ELX-nº	ESPACIOS LIBRES
ZVL-nº	ZVX-nº	ZONAS VERDES
ADL-nº	ADX-nº	ADMINISTRATIVO
CEL-nº	CEX-nº	CEMITERIO
DPL-nº	DPX-nº	DEPORTIVO
DCL-nº	DCX-nº	DOCENTE
REL-nº	REX-nº	RELIXIOSO
RCL-nº	RCX-nº	CONXUNTO PARROQUIAL
SAL-nº	SAX-nº	SANITARIO - ASISTENCIAL
SRL-nº	SRX-nº	SERVICIOS URBANISTICOS
SCL-nº	SCX-nº	SOCIO - CULTURAL
		LÍMITE DE EQUIP./ ESPACIO LIBRE

CATÁLOGO		
Arquitec.	Arqueoló.	Tipo
AR-nº		ARQUITECTURA RELIXIOSA
CR-nº		CRUCEIROS E PETOS
AC-nº		ARQUITECTURA CIVIL
CP-nº		CONSTRUCCIÓN POPULARES
OC-nº		OBRA CIVIL
	GA-nº	XACEMENTO ARQUEOLÓXICO
		PROTEC. ELEMENTO CATALOGADO
		ÁREA DE RESPECTO

PLAN XERAL DE ORDENACIÓN MUNICIPAL
DOCUMENTO DE APROBACIÓN DEFINITIVA

MODELO DE ASENTAMENTO POBOACIONAL

Concello de Ourense

O Equipo Redactor:

Estudio Técnico Galego, S.A.