

07.- OUTES (SAN PEDRO)

Parroquia	Superficie		Total (Ha)	Población	Densidade (Hab/km2)	Núcleos	Densidade de núcleos
	Parroquia (km²)	Participación (%)					
Cando (San Tirso)	11,3	11,43	1130	979	86,64	17	1,50
Entíns (Santa María)	2,43	2,46	243	202	83,13	8	3,29
Entíns (Santo Ourente)	22,58	22,84	2258	935	41,41	31	1,37
Freixo de Sabardes, O (San Xoán)	10,95	11,08	1095	1163	106,21	17	1,55
Matasueiro (San Lourenzo)	4,99	5,05	499	258	51,70	8	1,60
Outeiro (San Cosme)	4,65	4,70	465	881	189,46	13	2,80
Outes (San Pedro)	15,13	15,30	1513	2088	138,00	22	1,45
Roo (San Xoán)	7,37	7,45	737	847	114,93	11	1,49
Tarás (San Xián)	2,92	2,95	292	370	126,71	7	2,40
Valadares (San Miguel)	16,55	16,74	1655	520	31,42	14	0,85
MEDIA MUNICIPAL	98,87	100	9887	8243	83,37	148	1,50

Localízase na zona centro do concello, atopándose illada en relación ao resto de Concellos, e lindando ao norte coa parroquia de San Lourenzo de Matasueiro, ao nordés con Santo Ourente de Entíns, ao este con Santa María de Entíns, ao sur San Xoán de Roo, ao sudoeste con San Xoán de O Freixo de Sabardes e San Miguel de Valadares ao oeste.

A súa orografía na característica dos concellos costeiros con unha zona de couta elevada que se corresponde coa zona interior, que vai descendo de maneira acusada e algo accidentada, cara a costa. Destacan como os puntos mais altos o Alto da Vaqueira (457 m) e o Bico Castelo (337 m), e onde os ríos mais importantes son o Bendimón polo oeste, o Lantarou ao norte, que discorre cara a parroquia de San Ourente de Entíns, para enlazar co río Tines.

Ten a terceira maior superficie (15,13 Km²), por embaixo de Santa María de Entíns (22,58 Km²) e San Miguel de Valadares (16,55 Km²), así como o segundo encanto ao número de entidades de poboación. Pero se unimos ditos balances, observaremos que é esta parroquia, fronte ás outras, a que presenta unha maior densidade de núcleos: 1,45 núcleos/Km².

Segundo orientación do noroeste ao sueste, localízanse as principais vías de comunicación que se corresponden coa CP-6202, localizada mais ao oeste, que da servizo á maioría dos núcleos da parroquia, e a CP-4502, mais ao leste. Complementan o conxunto de vías, unhas pistas de carácter municipal que circulan en paralelo ás anteriores.

Os 22 núcleos repártense principalmente ao longo das pistas e estradas, onde atopamos con diferentes tipoloxías que se centran en dous principalmente: a de caserío denso, con maior ou menor número de vivendas tradicionais e a espallada, onde predominan as vivendas modernas ou tipo chalet, vinculadas á estrada que serve de comunicación.

Todas estas reflexiónes considéranse, se non temos en conta o núcleo urbano de A Serra de Outes, que non só é a capital do municipio, se non que aglutina unha inmensa maioría de equipamentos e servizos xerais. Así aporta mais da metade da poboación da parroquia, ficando o resto repartido nos 21 núcleos restantes. De isto podemos facer unha duplo lectura: por un lado a dispersión existente na parroquia, e polo outro a dependencia que ao respecto presenta esta parroquia.

PARROQUIA:	NÚCLEO:
OUTES (SAN PEDRO)	BERRES 07.01

DATOS do NÚCLEO:

- HABITANTES Núcleo: 58

- SITUACIÓN

Localízase na zona centro do concello e leste da parroquia, nas proximidades dos núcleos de Lantarou ao noroeste, Ousesende ao norte, A Cepa ao leste, Os Muíños e Boel ao sueste, Outes ao sur e O Castelo ao sudoeste.

- TOPOGRAFÍA

Na vertente leste do Pico Castelo de pendente acusada e algo accidentada segundo descende cara o rego Tines.

- ORIENTACIÓN Norte - Sur.

- ESTRUCTURA VIARIA (Tipo e estado dos camiños)

Integrada principalmente por unha estrada provincial, a CP-3404, en bo estado, tanto polo seu firme como pola súa sinalización que enlaza con un pista municipal en peor estado.

- TIPOLOXÍA e OBSERVACIÓNS

Núcleo concentrado tradicional con predominio da casa rural de pedra sobre a vivenda moderna ou tipo chalet. En ambos casos atópanse rodeados de numerosos anexos.

- CULTIVOS	1ª FRANXA (interior a 50 m)	Pequenas hortas, vides e árbores froiteiras.
	2ª FRANXA (50 m a 250 m)	Millo e pastos.
	3ª FRANXA (250 m ou máis)	Monte alto (eucaliptos, carballos e pinos).

OBSERVACIÓNS:

EDIFICACIÓNS:

- Nº de VIVENDAS	Tradicional: 11	Moderna: 1
- ESTADO de CONSERVACIÓN	A vivenda tradicional atópase en diferentes estados de conservación.	

- TIPOLOXÍA/ALTURA

Casa rural de pedra, con estrutura de B+I, con muros de cachotería, lucidos con morteiro de cemento, en algúns casos, con esquinais e marcos de xanelas e portas, en cantería. Cuberta a dúas augas con acabado de tella camba, que en algúns casos se estende sobre os anexos.

Vivenda nova con estrutura de B+I, muros de ladrillo lucidos con morteiro de cemento e cuberta a dúas augas.

- Nº de CONST. AUXILIARES	Tradicional: 9	Moderna: 5
---------------------------	----------------	------------

- TIPOLOXÍA E ESTADO DE CONSERVACIÓN

Alpendre con muros de pedra, bloque ou ladrillo, con acabado baseado en tella camba sobre pranchas de fibrocemento e viguetas de formigón ou estrutura de madeira, empregado para gardar animais de granxa, maquinaria agrícola e apeiros de labranza.

- HÓRREOS	Tradicional: 7	Moderno: 2
-----------	----------------	------------

- EDIFICACIÓNS NON RESIDENCIAIS

Agropecuarias	
Non agropecuarias	

EQUIPAMENTOS e ESPACIOS LIBRES:

TIPO	DENOMINACIÓN	TITUL.	S. EQ.	S. PARC.

SERVICIOS URBANÍSTICOS:

SERVICIO	TIPO
Abast. Auga	Traída veciñal/Traída individual
Saneamento	Pozo negro
Electricidade	Sí
Alum. Público	Sí
Telefonía	Sí
Rec. Lixos	Sí
Transporte	Escolar

USOS:

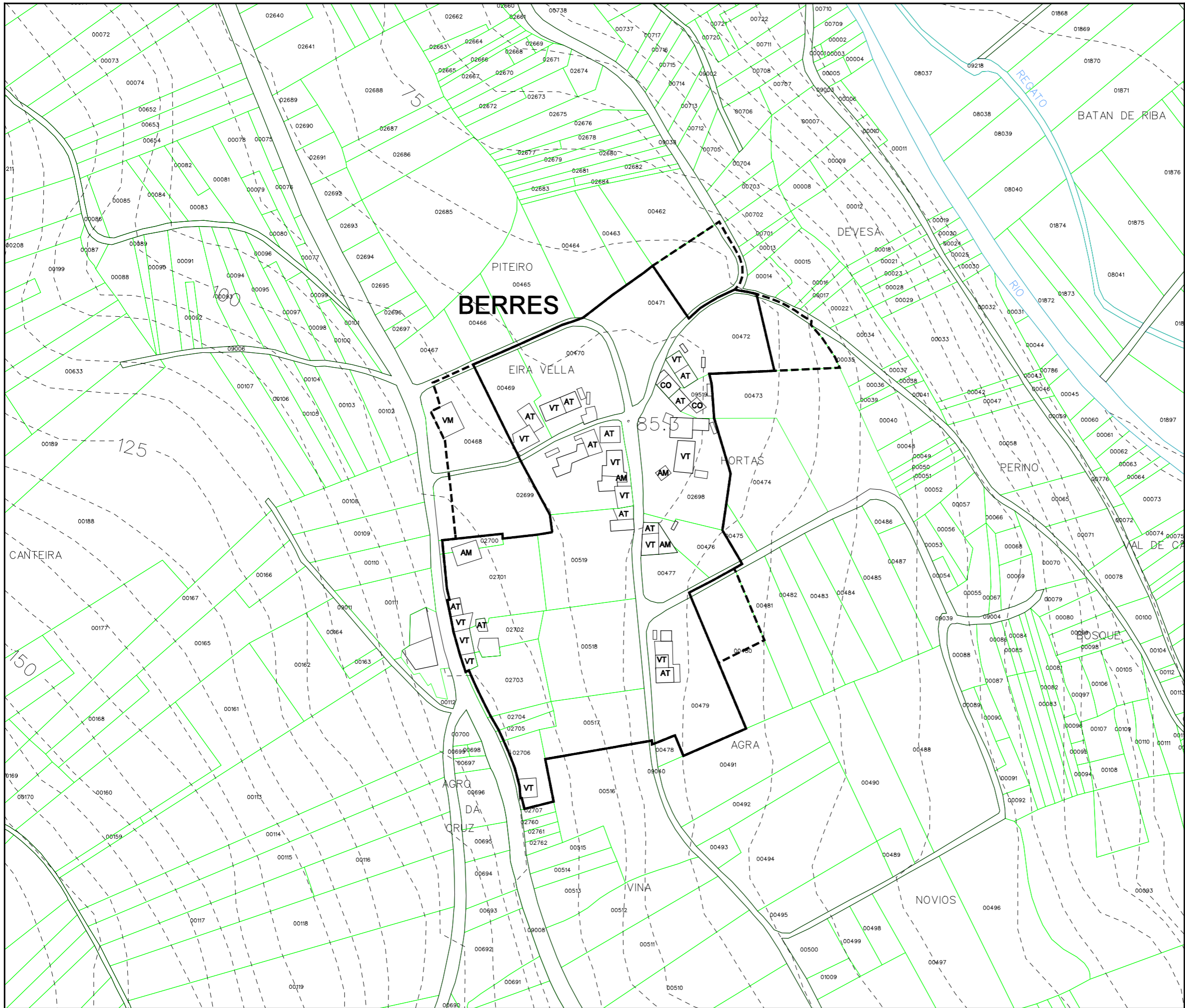
INDUSTRIAL:
HOTELEIRO:
COMERCIAL:
OUTROS:

CRITERIOS de DELIMITACIÓN:

Tomouse un primeiro criterio onde o número de vivendas sexa maior ou igual a dúas, a partir das cales, e seguindo as pautas que se sinalan no artigo 13 da Lei 9/2002, de 30 de decembro, de ordenación urbanística e protección do medio rural de Galicia, se creou unha primeira poligonal que pecha as edificacións tradicionais seguindo o parcelario e as pegadas físicas existentes, e como máximo a 50 metros de ditas edificacións, de modo que o ámbito delimitado presente unha consolidación pola edificación de, alomenos, o 50%, pasando a formar o que podemos denominar como núcleo rural tradicional.

A partir desta creouse outra poligonal que tenta englobar ao resto de edificacións, que delimitará o área de expansión de dito núcleo.






Parroquia:	OUTES (San Pedro)	Fecha:	DECEMBRO 2010
		Escala:	1:2000
Núcleo:	BERRES	Número:	07.01

LENDA	
	NÚCLEO RURAL TRADICIONAL
	ÁREA DE EXPANSIÓN

VR	Vivenda en ruínas	CO	Cuberto
VT	Vivenda tradicional	HT	Hórreo tradicional
VM	Vivenda moderna	HM	Hórreo moderno
AT	Alpendre tradicional	R	Ruína
AM	Alpendre moderno	N	Nave

EQUIPAMENTOS E ESPACIOS LIBRES		
S. Local	S. Xeral	Tipo
ELL-nº	ELX-nº	ESPACIOS LIBRES
ZVL-nº	ZVX-nº	ZONAS VERDES
ADL-nº	ADX-nº	ADMINISTRATIVO
CEL-nº	CEX-nº	CEMITERIO
DPL-nº	DPX-nº	DEPORTIVO
DCL-nº	DCX-nº	DOCENTE
REL-nº	REX-nº	RELIXIOSO
RCL-nº	RCX-nº	CONXUNTO PARROQUIAL
SAL-nº	SAX-nº	SANITARIO - ASISTENCIAL
SRL-nº	SRX-nº	SERVICIOS URBANISTICOS
SCL-nº	SCX-nº	SOCIO - CULTURAL
		LÍMITE DE EQUIP./ ESPACIO LIBRE

CATÁLOGO		
Arquitec.	Arqueoló.	Tipo
AR-nº		ARQUITECTURA RELIXIOSA
CR-nº		CRUCEIROS E PETOS
AC-nº		ARQUITECTURA CIVIL
CP-nº		CONSTRUCCIÓN POPULARES
OC-nº		OBRA CIVIL
	GA-nº	XACEMENTO ARQUEOLÓXICO
		PROTEC. ELEMENTO CATALOGADO
		ÁREA DE RESPECTO

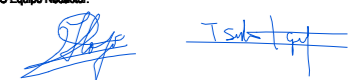


Concello de Outes


PLAN XERAL DE ORDENACIÓN MUNICIPAL
DOCUMENTO DE APROBACIÓN DEFINITIVA

MODELO DE ASENTAMENTO POBOACIONAL

O Equipo Redactor:



Estudio Técnico Galego, S.A.



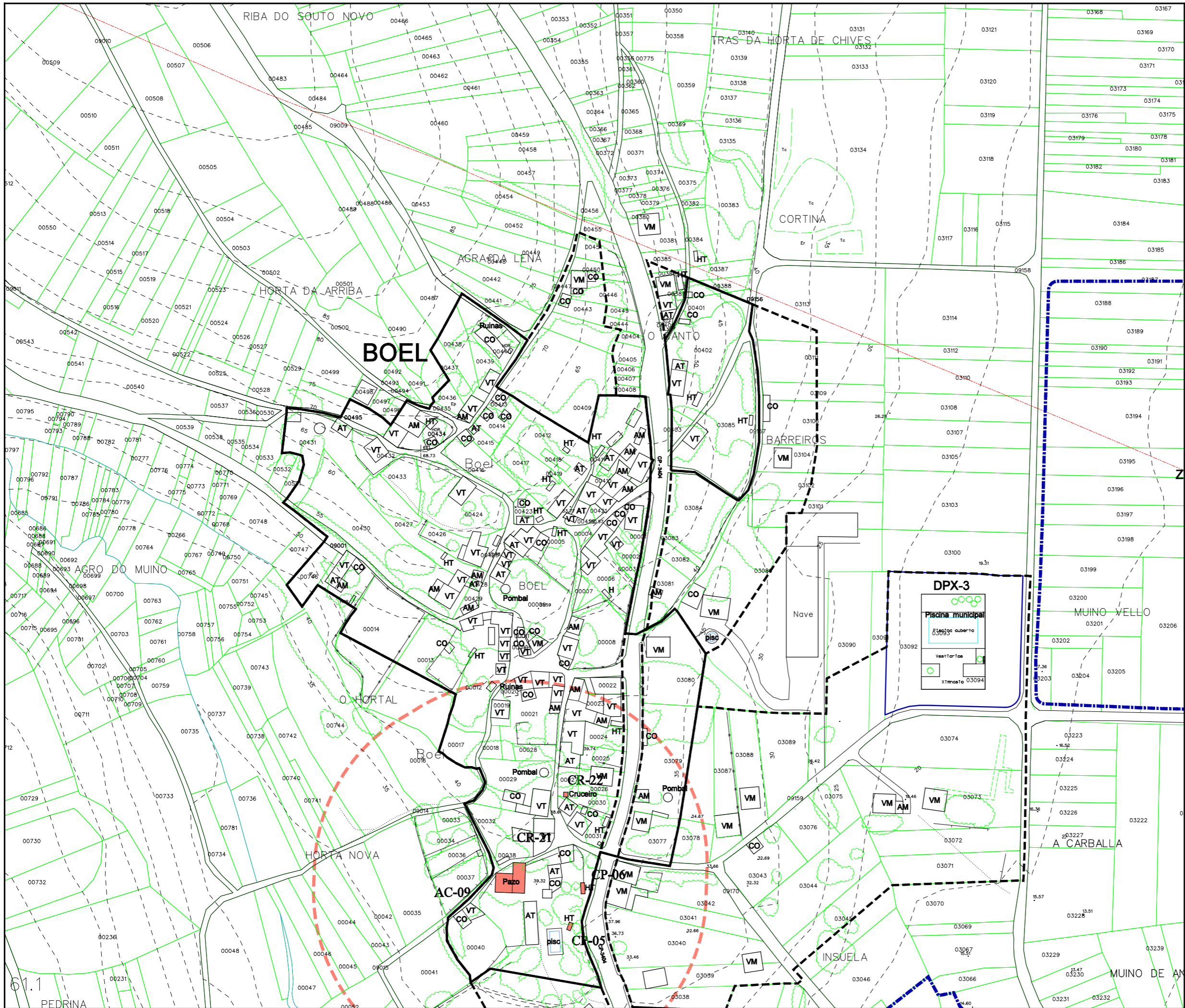
PARROQUIA:	NÚCLEO:			
OUTES (SAN PEDRO)	BOEL 07.02			
DATOS do NÚCLEO:				
- HABITANTES	Núcleo: 116			
- SITUACIÓN				
Localízase na zona centro do concello e leste da parroquia, nas proximidades dos núcleos de O Areal ao leste, A Serra de Outes ao sur, Río de Outes ao sudoeste, Outes ao oeste e Berres ao norte.				
- TOPOGRAFÍA				
Na vertente sueste do Pico Castelo de pendente acusada e algo accidentada segundo descende cara o rego Tines.				
- ORIENTACIÓN	Norte - Sur.			
- ESTRUCTURA VIARIA (Tipo e estado dos camiños)				
Integrada principalmente por unha estrada provincial, a CP-3404, en bo estado, tanto polo seu firme como pola súa sinalización que enlaza con un pista municipal en peor estado.				
- TIPOLOXÍA e OBSERVACIÓNS				
Núcleo concentrado tradicional con predominio da casa rural de pedra sobre a vivenda moderna ou tipo chalet. En ambos casos atópanse rodeados de numerosos anexos. Destaca el Pazo de Boel na zona centro do mesmo.				
- CULTIVOS	1ª FRANXA (interior a 50 m) Pequenas hortas, vides e árbores froiteiras.			
	2ª FRANXA (50 m a 250 m) Millo e pastos.			
	3ª FRANXA (250 m ou máis) Monte alto (eucaliptos, carballos e pinos).			
OBSERVACIÓNS:				
EDIFICACIÓNS:				
- Nº de VIVENDAS	Tradicional: 51 Moderna: 17			
- ESTADO de CONSERVACIÓN	A vivenda tradicional atópase en diferentes estados de conservación.			
- TIPOLOXÍA/ALTURA				
Casa rural de pedra, con estrutura de B+I, con muros de cachotería, lucidos con morteiro de cemento, en algúns casos, con esquinais e marcos de xanelas e portas, en cantería. Cuberta a dúas augas con acabado de tella camba, que en algúns casos se estende sobre os anexos.				
Vivenda nova con estrutura de B+I, muros de ladrillo lucidos con morteiro de cemento e cuberta a dúas augas.				
- Nº de CONST. AUXILIARES	Tradicional: 35 Moderna: 42			
- TIPOLOXÍA E ESTADO DE CONSERVACIÓN				
Alpendre con muros de pedra, bloque ou ladrillo, con acabado baseado en tella camba sobre pranchas de fibrocemento e viguetas de formigón ou estrutura de madeira, empregado para gardar animais de granxa, maquinaria agrícola e apeiros de labranza.				
- HÓRREOS	Tradicional: 14 Moderno: 3			
- EDIFICACIÓNS NON RESIDENCIAIS				
Agropecuarias				
Non agropecuarias				
EQUIPAMENTOS e ESPACIOS LIBRES:				
TIPO	DENOMINACIÓN	TITUL.	S. EQ.	S. PARC.
SERVICIOS URBANÍSTICOS:				
SERVICIO	TIPO			
Abast. Auga	Traída veciñal/Traída individual			
Saneamento	Saneamento			
Electricidade	Sí			
Alum. Público	Sí			
Telefonía	Sí			
Rec. Lixos	Sí			
Transporte	Escolar			
USOS:				
INDUSTRIAL:				
HOTELEIRO:				
COMERCIAL:				
OUTROS:				

CRITERIOS de DELIMITACIÓN:

Tomouse un primeiro criterio onde o número de vivendas sexa maior ou igual a dúas, a partir das cales, e seguindo as pautas que se sinalan no artigo 13 da Lei 9/2002, de 30 de decembro, de ordenación urbanística e protección do medio rural de Galicia, se creou unha primeira poligonal que pecha as edificacións tradicionais seguindo o parcelario e as pegadas físicas existentes, e como máximo a 50 metros de ditas edificacións, de modo que o ámbito delimitado presente unha consolidación pola edificación de, alomenos, o 50%, pasando a formar o que podemos denominar como núcleo rural tradicional.

Este criterio permítenos crear dous espazos que o satisfan, e a partir destes e como máximo a 200 metros lineais das mesmas, creouse outra poligonal que tenta englobar ao resto de edificacións, que delimitará o área de expansión de dito núcleo.






Parroquia:	OUTES (San Pedro)	Fecha:	DECEMBRO 2010
Núcleo:	BOEL	Escala:	1:2000
		Número:	07.02a

LENDA	
	NÚCLEO RURAL TRADICIONAL
	ÁREA DE EXPANSIÓN

VR	Vivenda en ruínas	CO	Cuberto
VT	Vivenda tradicional	HT	Hórreo tradicional
VM	Vivenda moderna	HM	Hórreo moderno
AT	Alpendre tradicional	R	Ruína
AM	Alpendre moderno	N	Nave

EQUIPAMENTOS E ESPACIOS LIBRES		
S. Local	S. Xeral	Tipo
ELL-nº	ELX-nº	ESPACIOS LIBRES
ZVL-nº	ZVX-nº	ZONAS VERDES
ADL-nº	ADX-nº	ADMINISTRATIVO
CEL-nº	CEX-nº	CEMITERIO
DPL-nº	DPX-nº	DEPORTIVO
DCL-nº	DCX-nº	DOCENTE
REL-nº	REX-nº	RELIXIOSO
RCL-nº	RCX-nº	CONXUNTO PARROQUIAL
SAL-nº	SAX-nº	SANITARIO - ASISTENCIAL
SRL-nº	SRX-nº	SERVICIOS URBANISTICOS
SCL-nº	SCX-nº	SOCIO - CULTURAL
		LÍMITE DE EQUIP./ ESPACIO LIBRE

CATÁLOGO		
Arquitect.	Arqueoló.	Tipo
AR-nº		ARQUITECTURA RELIXIOSA
CR-nº		CRUCEIROS E PETOS
AC-nº		ARQUITECTURA CIVIL
CP-nº		CONSTRUCCIÓN POPULARES
OC-nº		OBRA CIVIL
	GA-nº	XACEMENTO ARQUEOLÓXICO
		PROTEC. ELEMENTO CATALOGADO
		ÁREA DE RESPECTO



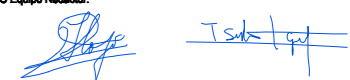
Concello de Outes

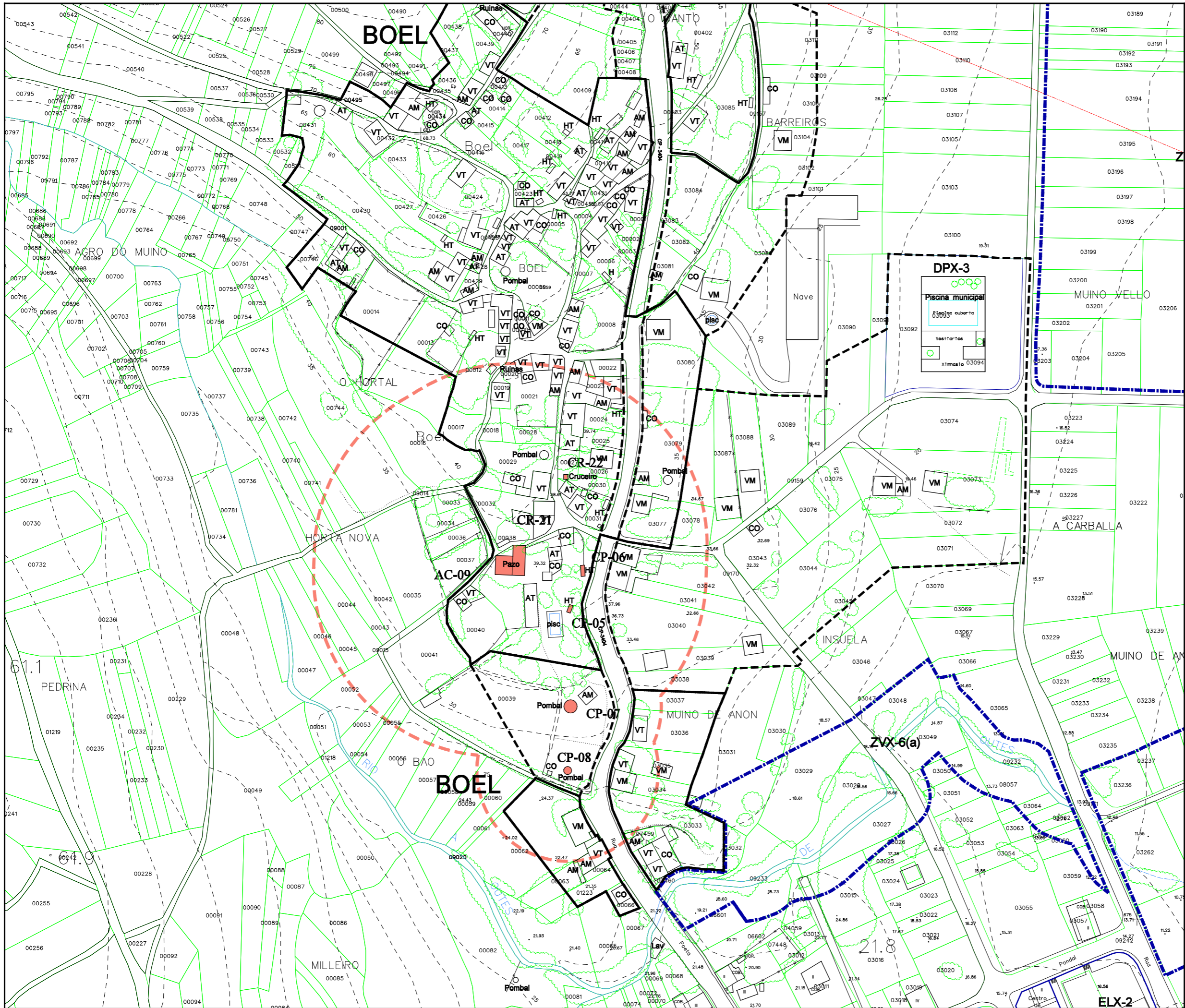
Estudio Técnico Galego, S.A.

PLAN XERAL DE ORDENACIÓN MUNICIPAL
DOCUMENTO DE APROBACIÓN DEFINITIVA

MODELO DE ASENTAMENTO POBOACIONAL

O Equipo Redactor:






Parroquia:	FECHA:
OUTES (San Pedro)	DECEMBRO 2010
	ESCALA:
	1:2000
Número:	
BOEL	07.02b

LEENDA	
	NÚCLEO RURAL TRADICIONAL
	ÁREA DE EXPANSIÓN

VR	Vivenda en ruínas	CO	Cuberto
VT	Vivenda tradicional	HT	Hórreo tradicional
VM	Vivenda moderna	HM	Hórreo moderno
AT	Alpendre tradicional	R	Ruína
AM	Alpendre moderno	N	Nave

EQUIPAMENTOS E ESPACIOS LIBRES		
S. Local	S. Xeral	Tipo
ELL-nº	ELX-nº	ESPACIOS LIBRES
ZVL-nº	ZVX-nº	ZONAS VERDES
ADL-nº	ADX-nº	ADMINISTRATIVO
CEL-nº	CEX-nº	CEMITERIO
DPL-nº	DPX-nº	DEPORTIVO
DCL-nº	DCX-nº	DOCENTE
REL-nº	REX-nº	RELIXIOSO
RCL-nº	RCX-nº	CONXUNTO PARROQUIAL
SAL-nº	SAX-nº	SANITARIO - ASISTENCIAL
SRL-nº	SRX-nº	SERVICIOS URBANISTICOS
SCL-nº	SCX-nº	SOCIO - CULTURAL
		LÍMITE DE EQUIP./ ESPACIO LIBRE

CATÁLOGO		
Arquitec.	Arqueoló.	Tipo
AR-nº		ARQUITECTURA RELIXIOSA
CR-nº		CRUCEIROS E PETOS
AC-nº		ARQUITECTURA CIVIL
CP-nº		CONSTRUCCIÓN POPULARES
OC-nº		OBRA CIVIL
	GA-nº	XACEMENTO ARQUEOLÓXICO
		PROTEC. ELEMENTO CATALOGADO
		ÁREA DE RESPECTO

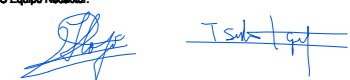


Concello de Outes


PLAN XERAL DE ORDENACIÓN MUNICIPAL
DOCUMENTO DE APROBACIÓN DEFINITIVA

MODELO DE ASENTAMENTO POBOACIONAL

O Equipo Redactor:



Estudio Técnico Galego, S.A.



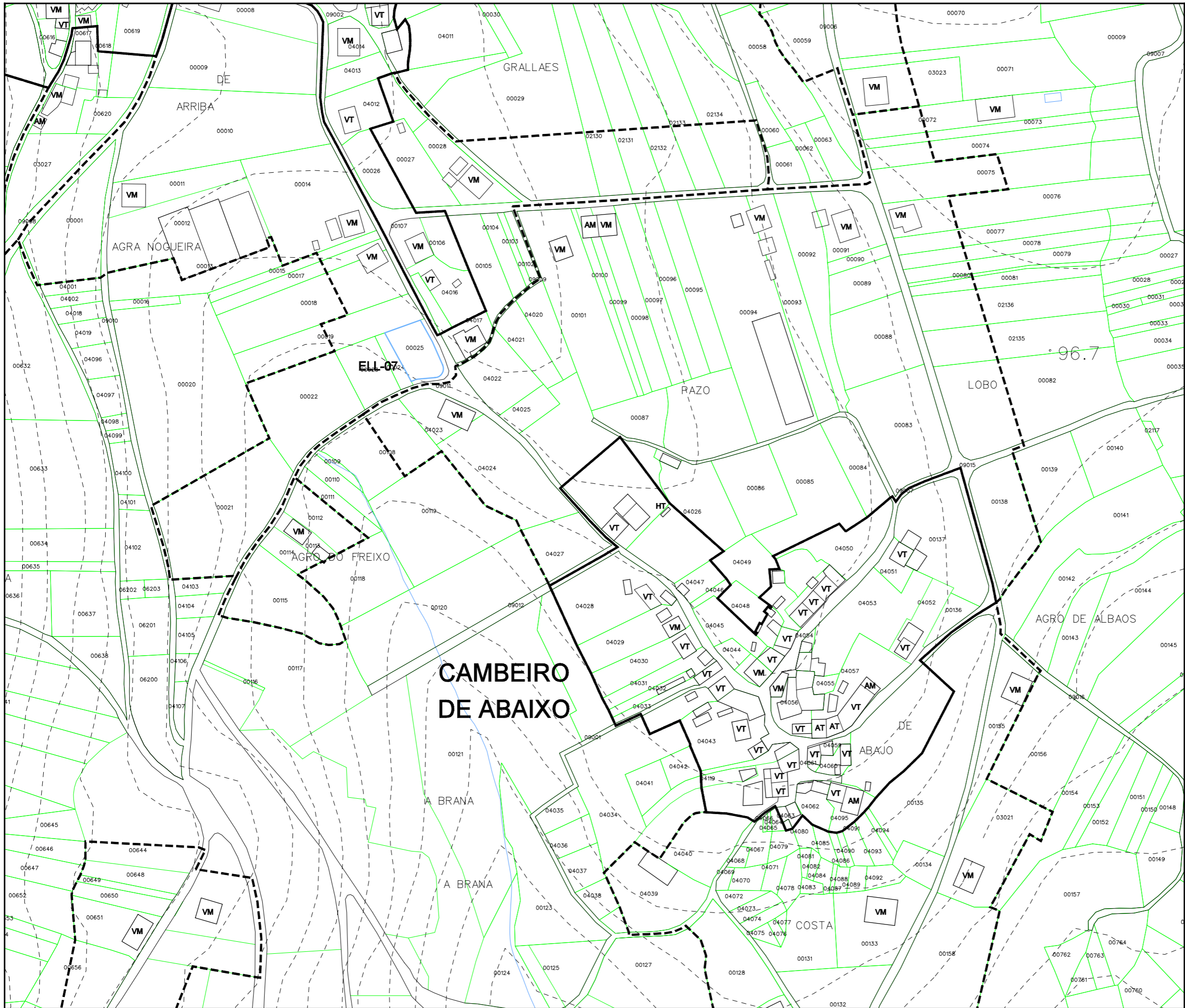
PARROQUIA:	NÚCLEO:			
OUTES (SAN PEDRO)	CAMBEIRO DE ABAIXO	07.03		
DATOS do NÚCLEO:				
- HABITANTES	Núcleo: 82			
- SITUACIÓN				
Localízase na zona centro do concello e sueste da parroquia, nas proximidades dos núcleos de Brión de Arriba ao sur, Cures ao sudoeste O Couto ao noroeste e Río de Outes ao norte.				
- TOPOGRAFÍA				
Na vertente oeste dun monte de suave pendente, pero algo accidentada, nas coutas mais alta, e maior segundo descende cara un regato na zona sur.				
- ORIENTACIÓN	Norte - Sur.			
- ESTRUCTURA VIARIA (Tipo e estado dos camiños)				
Atópase integrada por unha pista municipal, de ancho escaso e asine irregular, sen beiravías ou dominados pola natureza, con escasez de sinalización que dificulta o seu tránsito.				
- TIPOLOXÍA e OBSERVACIÓNS				
Núcleo concentrado tradicional con predominio da casa rural de pedra sobre a vivenda moderna ou tipo chalet. En ambos casos atópanse rodeados de numerosos anexos. Estas últimas localízanse na zona sur e leste do núcleo.				
- CULTIVOS	1ª FRANXA (interior a 50 m)	Pequenas hortas, vides e árbores froiteiras.		
	2ª FRANXA (50 m a 250 m)	Millo e pastos.		
	3ª FRANXA (250 m ou máis)	Monte alto (eucaliptos, carballos e pinos).		
OBSERVACIÓNS:				
EDIFICACIÓNS:				
- Nº de VIVENDAS	Tradicional: 22	Moderna: 16		
- ESTADO de CONSERVACIÓN	A vivenda tradicional atópase en diferentes estados de conservación.			
- TIPOLOXÍA/ALTURA				
Casa rural de pedra, con estrutura de B+I, con muros de cachotería, lucidos con morteiro de cemento, en algúns casos, con esquinais e marcos de xanelas e portas, en cantería. Cuberta a dúas augas con acabado de tella camba, que en algúns casos se estende sobre os anexos.				
Vivenda nova con estrutura de B+I, muros de ladrillo lucidos con morteiro de cemento e cuberta a dúas augas.				
- Nº de CONST. AUXILIARES	Tradicional: 15	Moderna: 26		
- TIPOLOXÍA E ESTADO DE CONSERVACIÓN				
Alpendre con muros de pedra, bloque ou ladrillo, con acabado baseado en tella camba sobre pranchas de fibrocemento e viguetas de formigón ou estrutura de madeira, empregado para gardar animais de granxa, maquinaria agrícola e apeiros de labranza.				
- HÓRREOS	Tradicional: 3	Moderno: 0		
- EDIFICACIÓNS NON RESIDENCIAIS				
Agropecuarias				
Non agropecuarias				
EQUIPAMENTOS e ESPACIOS LIBRES:				
TIPO	DENOMINACIÓN	TITUL.	S. EQ.	S. PARC.
SERVICIOS URBANÍSTICOS:				
SERVICIO	TIPO			
Abast. Auga	Traída veciñal/Traída individual			
Saneamento	Pozo negro			
Electricidade	Sí			
Alum. Público	Sí			
Telefonía	Sí			
Rec. Lixos	Sí			
Transporte	Escolar			
USOS:				
INDUSTRIAL:				
HOTELEIRO:				
COMERCIAL:				
OUTROS:				

CRITERIOS de DELIMITACIÓN:

Tomouse un primeiro criterio onde o número de vivendas sexa maior ou igual a dúas, a partir das cales, e seguindo as pautas que se sinalan no artigo 13 da Lei 9/2002, de 30 de decembro, de ordenación urbanística e protección do medio rural de Galicia, se creou unha primeira poligonal que pecha as edificacións tradicionais seguindo o parcelario e as pegadas físicas existentes, e como máximo a 50 metros de ditas edificacións, de modo que o ámbito delimitado presente unha consolidación pola edificación de, alomenos, o 50%, pasando a formar o que podemos denominar como núcleo rural tradicional.

A partir desta e como máximo a 200 metros lineais da mesma, creouse outra poligonal que tenta englobar ao resto de edificacións, que delimitará o área de expansión de dito núcleo.





Parroquia:	OUTES (San Pedro)	Fecha:	DECEMBRO 2010
Núcleo:	CAMBEIRO DE ABAIXO	Escala:	1:2000
		Número:	07.03a

LENDA	
	NÚCLEO RURAL TRADICIONAL
	ÁREA DE EXPANSIÓN

VR	Vivenda en ruínas	CO	Cuberto
VT	Vivenda tradicional	HT	Hórreo tradicional
VM	Vivenda moderna	HM	Hórreo moderno
AT	Alpendre tradicional	R	Ruína
AM	Alpendre moderno	N	Nave

EQUIPAMENTOS E ESPACIOS LIBRES		
S. Local	S. Xeral	Tipo
ELL-nº	ELX-nº	ESPACIOS LIBRES
ZVL-nº	ZVX-nº	ZONAS VERDES
ADL-nº	ADX-nº	ADMINISTRATIVO
CEL-nº	CEX-nº	CEMITERIO
DPL-nº	DPX-nº	DEPORTIVO
DCL-nº	DCX-nº	DOCENTE
REL-nº	REX-nº	RELIXIOSO
RCL-nº	RCX-nº	CONXUNTO PARROQUIAL
SAL-nº	SAX-nº	SANITARIO - ASISTENCIAL
SRL-nº	SRX-nº	SERVICIOS URBANISTICOS
SCL-nº	SCX-nº	SOCIO - CULTURAL
		LÍMITE DE EQUIP./ ESPACIO LIBRE

CATÁLOGO		
Arquitec.	Arqueoló.	Tipo
AR-nº		ARQUITECTURA RELIXIOSA
CR-nº		CRUCEIROS E PETOS
AC-nº		ARQUITECTURA CIVIL
CP-nº		CONSTRUCCIÓN POPULARES
OC-nº		OBRA CIVIL
	GA-nº	XACEMENTO ARQUEOLÓXICO
		PROTEC. ELEMENTO CATALOGADO
		ÁREA DE RESPECTO

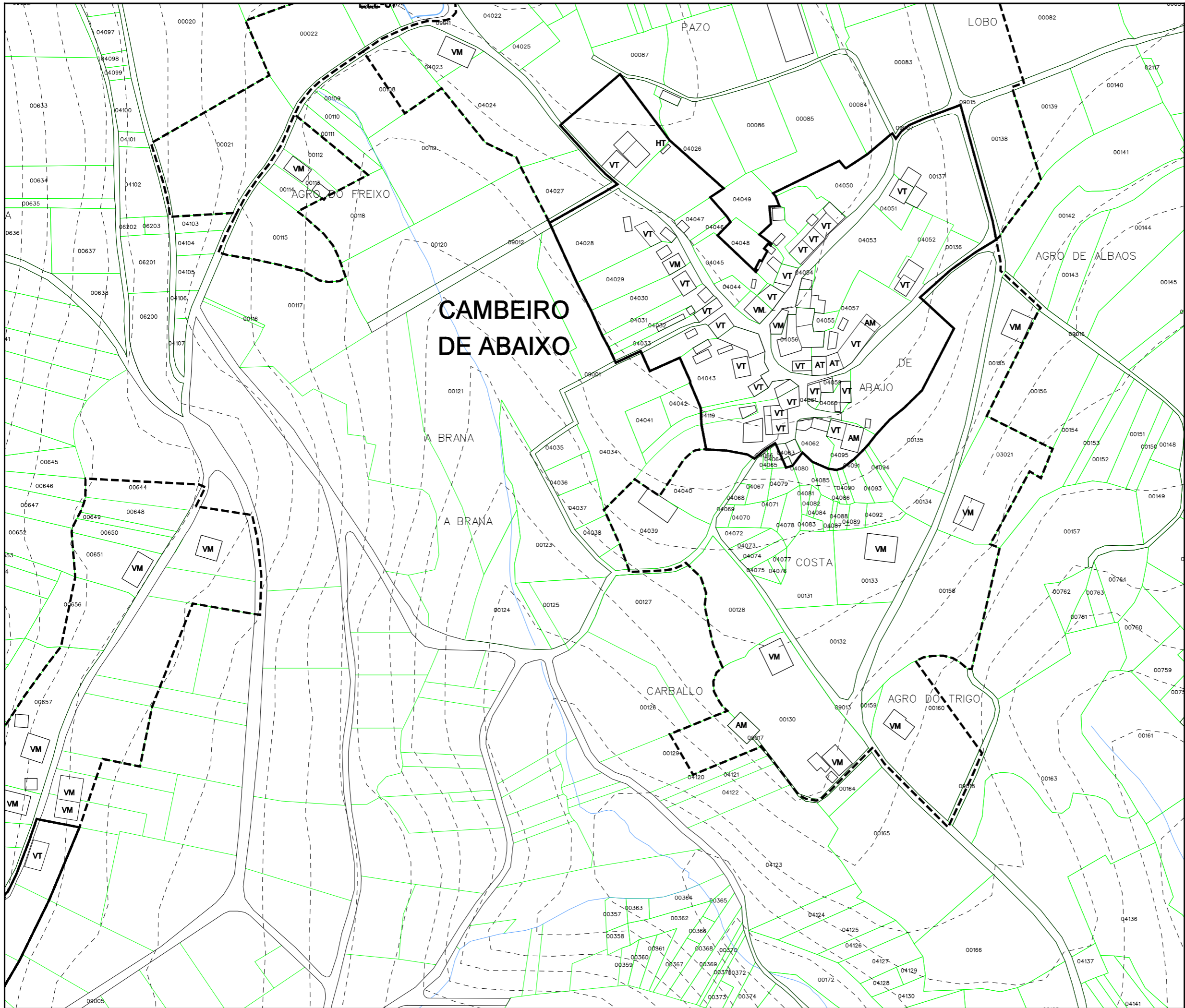
PLAN XERAL DE ORDENACIÓN MUNICIPAL
DOCUMENTO DE APROBACIÓN DEFINITIVA

MODELO DE ASENTAMENTO POBOACIONAL

Concello de Outes

Estudio Técnico Galego, S.A.

O Equipo Redactor:




Parroquia:	OUTES (San Pedro)	Fecha:	DECEMBRO 2010
		Escala:	1:2000
Núcleo:	CAMBEIRO DE ABAIXO	Número:	07.03b

LEND	
	NÚCLEO RURAL TRADICIONAL
	ÁREA DE EXPANSIÓN

VR	Vivenda en ruínas	CO	Cuberto
VT	Vivenda tradicional	HT	Hórreo tradicional
VM	Vivenda moderna	HM	Hórreo moderno
AT	Alpendre tradicional	R	Ruína
AM	Alpendre moderno	N	Nave

EQUIPAMENTOS E ESPACIOS LIBRES		
S. Local	S. Xeral	Tipo
ELL-nº	ELX-nº	ESPACIOS LIBRES
ZVL-nº	ZVX-nº	ZONAS VERDES
ADL-nº	ADX-nº	ADMINISTRATIVO
CEL-nº	CEX-nº	CEMITERIO
DPL-nº	DPX-nº	DEPORTIVO
DCL-nº	DCX-nº	DOCENTE
REL-nº	REX-nº	RELIXIOSO
RCL-nº	RCX-nº	CONXUNTO PARROQUIAL
SAL-nº	SAX-nº	SANITARIO - ASISTENCIAL
SRL-nº	SRX-nº	SERVICIOS URBANISTICOS
SCL-nº	SCX-nº	SOCIO - CULTURAL
		LÍMITE DE EQUIP./ ESPACIO LIBRE

CATÁLOGO		
Arquitec.	Arqueoló.	Tipo
AR-nº		ARQUITECTURA RELIXIOSA
CR-nº		CRUCEIROS E PETOS
AC-nº		ARQUITECTURA CIVIL
CP-nº		CONSTRUCCIÓN POPULARES
OC-nº		OBRA CIVIL
	GA-nº	XACEMENTO ARQUEOLÓXICO
		PROTEC. ELEMENTO CATALOGADO
		ÁREA DE RESPECTO



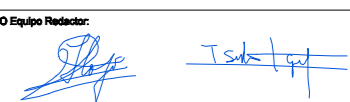
Concello de Outes

Estudio Técnico Galego, S.A.

PLAN XERAL DE ORDENACIÓN MUNICIPAL
DOCUMENTO DE APROBACIÓN DEFINITIVA

MODELO DE ASENTAMENTO POBOACIONAL

O Equipo Redactor:



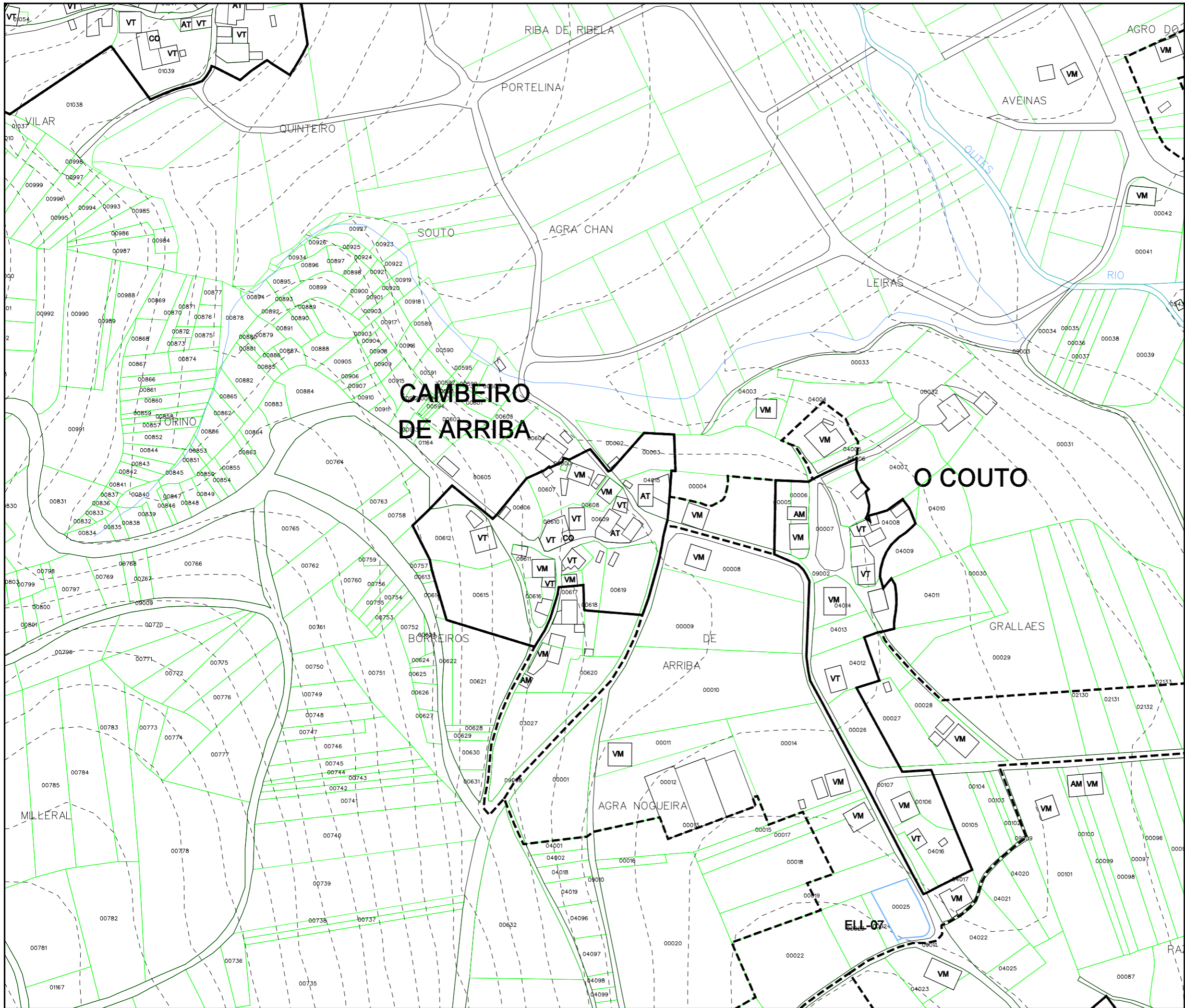
PARROQUIA:	NÚCLEO:			
OUTES (SAN PEDRO)	CAMBEIRO DE ARRIBA	07.04		
DATOS do NÚCLEO:				
- HABITANTES	Núcleo: 46			
- SITUACIÓN				
Localízase na zona centro do concello e sueste da parroquia, nas proximidades dos núcleos de O Vilar de Outes ao norte, O Couto ao leste, Cures ao sur e Carleo de Abaixo ao oeste.				
- TOPOGRAFÍA				
Na vertente sueste dó Alto da Vaqueira, de pendente acusada nas coutas mais altas, pasando a moderada segundo descendemos cara un regato que discorre pola zona sur do núcleo.				
- ORIENTACIÓN	Norte - Sur.			
- ESTRUCTURA VIARIA (Tipo e estado dos camiños)				
Atópase integrada por unha pista municipal, de ancho escaso e asine irregular, sen beiravías ou dominados pola natureza, con escasez de sinalización que dificulta o seu tránsito.				
- TIPOLOXÍA e OBSERVACIÓNS				
Núcleo concentrado no tradicional con predominio da vivenda moderna ou tipo chalet sobre a casa rural de pedra. En ambos casos atópanse rodeados de numerosos anexos.				
- CULTIVOS	1ª FRANXA (interior a 50 m)	Pequenas hortas, vides e árbores froiteiras.		
	2ª FRANXA (50 m a 250 m)	Millo e pastos.		
	3ª FRANXA (250 m ou máis)	Monte alto (eucaliptos, carballos e pinos).		
OBSERVACIÓNS:				
EDIFICACIÓNS:				
- Nº de VIVENDAS	Tradicional: 6	Moderna: 8		
- ESTADO de CONSERVACIÓN	A vivenda tradicional atópase en diferentes estados de conservación.			
- TIPOLOXÍA/ALTURA				
Casa rural de pedra, con estrutura de B+I, con muros de cachotería, lucidos con morteiro de cemento, en algúns casos, con esquinais e marcos de xanelas e portas, en cantería. Cuberta a dúas augas con acabado de tella camba, que en algúns casos se estende sobre os anexos.				
Vivenda nova con estrutura de B+I, muros de ladrillo lucidos con morteiro de cemento e cuberta a dúas augas.				
- Nº de CONST. AUXILIARES	Tradicional: 8	Moderna: 14		
- TIPOLOXÍA E ESTADO DE CONSERVACIÓN				
Alpendre con muros de pedra, bloque ou ladrillo, con acabado baseado en tella camba sobre pranchas de fibrocemento e viguetas de formigón ou estrutura de madeira, empregado para gardar animais de granxa, maquinaria agrícola e apeiros de labranza.				
- HÓRREOS	Tradicional: 4	Moderno: 2		
- EDIFICACIÓNS NON RESIDENCIAIS				
Agropecuarias				
Non agropecuarias				
EQUIPAMENTOS e ESPACIOS LIBRES:				
TIPO	DENOMINACIÓN	TITUL.	S. EQ.	S. PARC.
SERVICIOS URBANÍSTICOS:				
SERVICIO	TIPO			
Abast. Auga	Traída veciñal/Traída individual			
Saneamento	Pozo negro			
Electricidade	Sí			
Alum. Público	Sí			
Telefonía	Sí			
Rec. Lixos	Sí			
Transporte	Escolar			
USOS:				
INDUSTRIAL:				
HOTELEIRO:				
COMERCIAL:				
OUTROS:				

CRITERIOS de DELIMITACIÓN:

Tomouse un primeiro criterio onde o número de vivendas sexa maior ou igual a dúas, a partir das cales, e seguindo as pautas que se sinalan no artigo 13 da Lei 9/2002, de 30 de decembro, de ordenación urbanística e protección do medio rural de Galicia, se creou unha primeira poligonal que pecha as edificacións tradicionais seguindo o parcelario e as pegadas físicas existentes, e como máximo a 50 metros de ditas edificacións, de modo que o ámbito delimitado presente unha consolidación pola edificación de, alomenos, o 50%, pasando a formar o que podemos denominar como núcleo rural tradicional.

A partir desta creouse outra poligonal que tenta englobar ao resto de edificacións, que delimitará o área de expansión de dito núcleo.





Parroquia:	OUTES (San Pedro)	Fecha:	DECEMBRO 2010
Núcleo:	CAMBEIRO DE ARRIBA	Escala:	1:2000
		Número:	07.04

LENDA	
	NÚCLEO RURAL TRADICIONAL
	ÁREA DE EXPANSIÓN

VR	Vivenda en ruínas	CO	Cuberto
VT	Vivenda tradicional	HT	Hórreo tradicional
VM	Vivenda moderna	HM	Hórreo moderno
AT	Alpendre tradicional	R	Ruína
AM	Alpendre moderno	N	Nave

EQUIPAMENTOS E ESPACIOS LIBRES		
S. Local	S. Xeral	Tipo
ELL-nº	ELX-nº	ESPACIOS LIBRES
ZVL-nº	ZVX-nº	ZONAS VERDES
ADL-nº	ADX-nº	ADMINISTRATIVO
CEL-nº	CEX-nº	CEMITERIO
DPL-nº	DPX-nº	DEPORTIVO
DCL-nº	DCX-nº	DOCENTE
REL-nº	REX-nº	RELIXIOSO
RCL-nº	RCX-nº	CONXUNTO PARROQUIAL
SAL-nº	SAX-nº	SANITARIO - ASISTENCIAL
SRL-nº	SRX-nº	SERVICIOS URBANISTICOS
SCL-nº	SCX-nº	SOCIO - CULTURAL
		LÍMITE DE EQUIP./ ESPACIO LIBRE

CATÁLOGO		
Arquitec.	Arqueoló.	Tipo
AR-nº		ARQUITECTURA RELIXIOSA
CR-nº		CRUCEIROS E PETOS
AC-nº		ARQUITECTURA CIVIL
CP-nº		CONSTRUCCIÓN POPULARES
OC-nº		OBRA CIVIL
	GA-nº	XACEMENTO ARQUEOLÓXICO
		PROTEC. ELEMENTO CATALOGADO
		ÁREA DE RESPECTO

PLAN XERAL DE ORDENACIÓN MUNICIPAL
DOCUMENTO DE APROBACIÓN DEFINITIVA

MODELO DE ASENTAMENTO POBOACIONAL

Concello de Outes

O Equipo Redactor:

Estudio Técnico Galego, S.A.

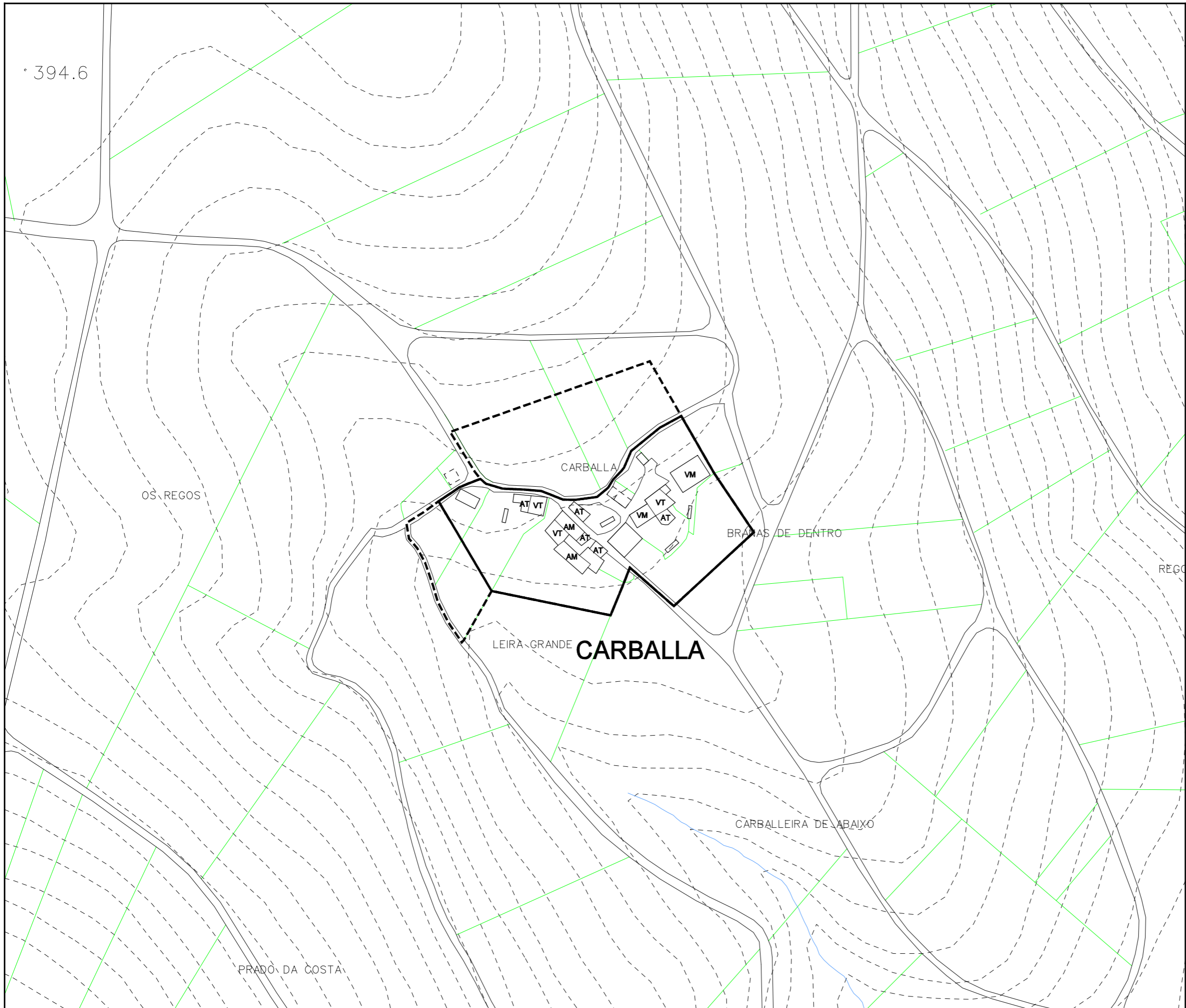
PARROQUIA:	NÚCLEO:			
OUTES (SAN PEDRO)	CARBALLA, A	07.05		
DATOS do NÚCLEO:				
- HABITANTES	Núcleo: 15			
- SITUACIÓN				
Localízase na zona centro do concello e sudoeste da parroquia, nas proximidades dos núcleos de Carleo de Abaixo ao leste, Carleo de Arriba ao nordés, Mirás ao norte, Arestião ao sudoeste e Outón ao sueste.				
- TOPOGRAFÍA				
Na vertente sur dun monte de suave pendente nas coutas mais altas, pasando a moderada segundo descendemos cara un regato que discorre pola zona sur do núcleo.				
- ORIENTACIÓN	Leste - Oeste.			
- ESTRUCTURA VIARIA (Tipo e estado dos camiños)				
Atópase integrada por unha pista municipal, de ancho escaso e asine irregular, sen beiravías ou dominados pola natureza, con escasez de sinalización que dificulta o seu tránsito.				
- TIPOLOXÍA e OBSERVACIÓNS				
Núcleo concentrado tradicional con alternancia da casa rural de pedra e a vivenda moderna ou tipo chalet. En ambos casos atópanse rodeados de numerosos anexos.				
- CULTIVOS	1ª FRANXA (interior a 50 m)	Pequenas hortas, vides e árbores froiteiras.		
	2ª FRANXA (50 m a 250 m)	Millo e pastos.		
	3ª FRANXA (250 m ou máis)	Monte alto (eucaliptos, carballos e pinos).		
OBSERVACIÓNS:				
EDIFICACIÓNS:				
- Nº de VIVENDAS	Tradicional: 3	Moderna: 2		
- ESTADO de CONSERVACIÓN	A vivenda tradicional atópase en diferentes estados de conservación.			
- TIPOLOXÍA/ALTURA				
Casa rural de pedra, con estrutura de B+I, con muros de cachotería, lucidos con morteiro de cemento, en algúns casos, con esquinais e marcos de xanelas e portas, en cantería. Cuberta a dúas augas con acabado de tella camba, que en algúns casos se estende sobre os anexos.				
Vivenda nova con estrutura de B+I, muros de ladrillo lucidos con morteiro de cemento e cuberta a dúas augas.				
- Nº de CONST. AUXILIARES	Tradicional: 5	Moderna: 8		
- TIPOLOXÍA E ESTADO DE CONSERVACIÓN				
Alpendre con muros de pedra, bloque ou ladrillo, con acabado baseado en tella camba sobre pranchas de fibrocemento e viguetas de formigón ou estrutura de madeira, empregado para gardar animais de granxa, maquinaria agrícola e apeiros de labranza.				
- HÓRREOS	Tradicional: 3	Moderno: 1		
- EDIFICACIÓNS NON RESIDENCIAIS				
Agropecuarias				
Non agropecuarias				
EQUIPAMENTOS e ESPACIOS LIBRES:				
TIPO	DENOMINACIÓN	TITUL.	S. EQ.	S. PARC.
SERVICIOS URBANÍSTICOS:				
SERVICIO	TIPO			
Abast. Auga	Traída veciñal/Traída individual			
Saneamento	Pozo negro			
Electricidade	Sí			
Alum. Público	Sí			
Telefonía	Sí			
Rec. Lixos	Sí			
Transporte	Escolar			
USOS:				
INDUSTRIAL:				
HOTELEIRO:				
COMERCIAL:				
OUTROS:				

CRITERIOS de DELIMITACIÓN:

Tomouse un primeiro criterio onde o número de vivendas sexa maior ou igual a dúas, a partir das cales, e seguindo as pautas que se sinalan no artigo 13 da Lei 9/2002, de 30 de decembro, de ordenación urbanística e protección do medio rural de Galicia, se creou unha primeira poligonal que pecha as edificacións tradicionais seguindo o parcelario e as pegadas físicas existentes, e como máximo a 50 metros de ditas edificacións, de modo que o ámbito delimitado presente unha consolidación pola edificación de, alomenos, o 50%, pasando a formar o que podemos denominar como núcleo rural tradicional.

A partir desta creouse outra poligonal que delimitará o área de expansión de dito núcleo.






Parroquia:	OUTES (San Pedro)	Fecha:	DECEMBRO 2010
Núcleo:	A CARBALLA	Escala:	1:2000
		Número:	07.05

LENDA	
	NÚCLEO RURAL TRADICIONAL
	ÁREA DE EXPANSIÓN

VR	Vivenda en ruínas	CO	Cuberto
VT	Vivenda tradicional	HT	Hórreo tradicional
VM	Vivenda moderna	HM	Hórreo moderno
AT	Alpendre tradicional	R	Ruína
AM	Alpendre moderno	N	Nave

EQUIPAMENTOS E ESPACIOS LIBRES		
S. Local	S. Xeral	Tipo
ELL-nº	ELX-nº	ESPACIOS LIBRES
ZVL-nº	ZVX-nº	ZONAS VERDES
ADL-nº	ADX-nº	ADMINISTRATIVO
CEL-nº	CEX-nº	CEMITERIO
DPL-nº	DPX-nº	DEPORTIVO
DCL-nº	DCX-nº	DOCENTE
REL-nº	REX-nº	RELIXIOSO
RCL-nº	RCX-nº	CONXUNTO PARROQUIAL
SAL-nº	SAX-nº	SANITARIO - ASISTENCIAL
SRL-nº	SRX-nº	SERVICIOS URBANISTICOS
SCL-nº	SCX-nº	SOCIO - CULTURAL
		LÍMITE DE EQUIP./ ESPACIO LIBRE

CATÁLOGO		
Arquitec.	Arqueoló.	Tipo
AR-nº		ARQUITECTURA RELIXIOSA
CR-nº		CRUCEIROS E PETOS
AC-nº		ARQUITECTURA CIVIL
CP-nº		CONSTRUCCIÓN POPULARES
OC-nº		OBRA CIVIL
	GA-nº	XACEMENTO ARQUEOLÓXICO
		PROTEC. ELEMENTO CATALOGADO
		ÁREA DE RESPECTO

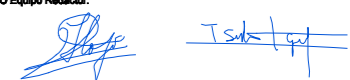


Concello de Outes


PLAN XERAL DE ORDENACIÓN MUNICIPAL
DOCUMENTO DE APROBACIÓN DEFINITIVA

MODELO DE ASENTAMENTO POBOACIONAL

O Equipo Redactor:



Estudio Técnico Galego, S.A.



PARROQUIA:	NÚCLEO:
OUTES (SAN PEDRO)	CARLEO DE ABAIXO
	07.06

DATOS do NÚCLEO:

- HABITANTES Núcleo: 43

- SITUACIÓN

Localízase na zona centro do concello e sur da parroquia, nas proximidades dos núcleos de Carleo de Arriba ao norte, A Carballa ao oeste, Outón ao sur e Cambeiro de Arriba ao leste.

- TOPOGRAFÍA

Na vertente sudoeste do Alto dá Vaqueira, de suave pendente nas coutas mais alta, que se vai incrementando segundo nos achegamos ao río de Bendimón.

- ORIENTACIÓN Noroeste - Sueste.

- ESTRUCTURA VIARIA (Tipo e estado dos camiños)

Atópase integrada por unha pista municipal, de ancho escaso e asine irregular, sen beiravías ou dominados pola natureza, con escasez de sinalización que dificulta o seu tránsito.

- TIPOLOXÍA e OBSERVACIÓNS

Núcleo concentrado tradicional con alternancia da casa rural de pedra e a vivenda moderna ou tipo chalet. En ambos casos atópanse rodeados de numerosos anexos.

- CULTIVOS	1ª FRANXA (interior a 50 m)	Pequenas hortas, vides e árbores froiteiras.
	2ª FRANXA (50 m a 250 m)	Millo e pastos.
	3ª FRANXA (250 m ou máis)	Monte alto (eucaliptos, carballos e pinos).

OBSERVACIÓNS:

EDIFICACIÓNS:

- Nº de VIVENDAS	Tradicional: 13	Moderna: 9
- ESTADO de CONSERVACIÓN	A vivenda tradicional atópase en diferentes estados de conservación.	

- TIPOLOXÍA/ALTURA

Casa rural de pedra, con estrutura de B+I, con muros de cachotería, lucidos con morteiro de cemento, en algúns casos, con esquinais e marcos de xanelas e portas, en cantería. Cuberta a dúas augas con acabado de tella camba, que en algúns casos se estende sobre os anexos.

Vivenda nova con estrutura de B+I, muros de ladrillo lucidos con morteiro de cemento e cuberta a dúas augas.

- Nº de CONST. AUXILIARES	Tradicional: 15	Moderna: 14
---------------------------	-----------------	-------------

- TIPOLOXÍA E ESTADO DE CONSERVACIÓN

Alpendre con muros de pedra, bloque ou ladrillo, con acabado baseado en tella camba sobre pranchas de fibrocemento e viguetas de formigón ou estrutura de madeira, empregado para gardar animais de granxa, maquinaria agrícola e apeiros de labranza.

- HÓRREOS	Tradicional: 8	Moderno: 4
-----------	----------------	------------

- EDIFICACIÓNS NON RESIDENCIAIS

Agropecuarias	
Non agropecuarias	

EQUIPAMENTOS e ESPACIOS LIBRES:

TIPO	DENOMINACIÓN	TITUL.	S. EQ.	S. PARC.

SERVICIOS URBANÍSTICOS:

SERVICIO	TIPO
Abast. Auga	Traída veciñal/Traída individual
Saneamento	Pozo negro
Electricidade	Sí
Alum. Público	Sí
Telefonía	Sí
Rec. Lixos	Sí
Transporte	Escolar

USOS:

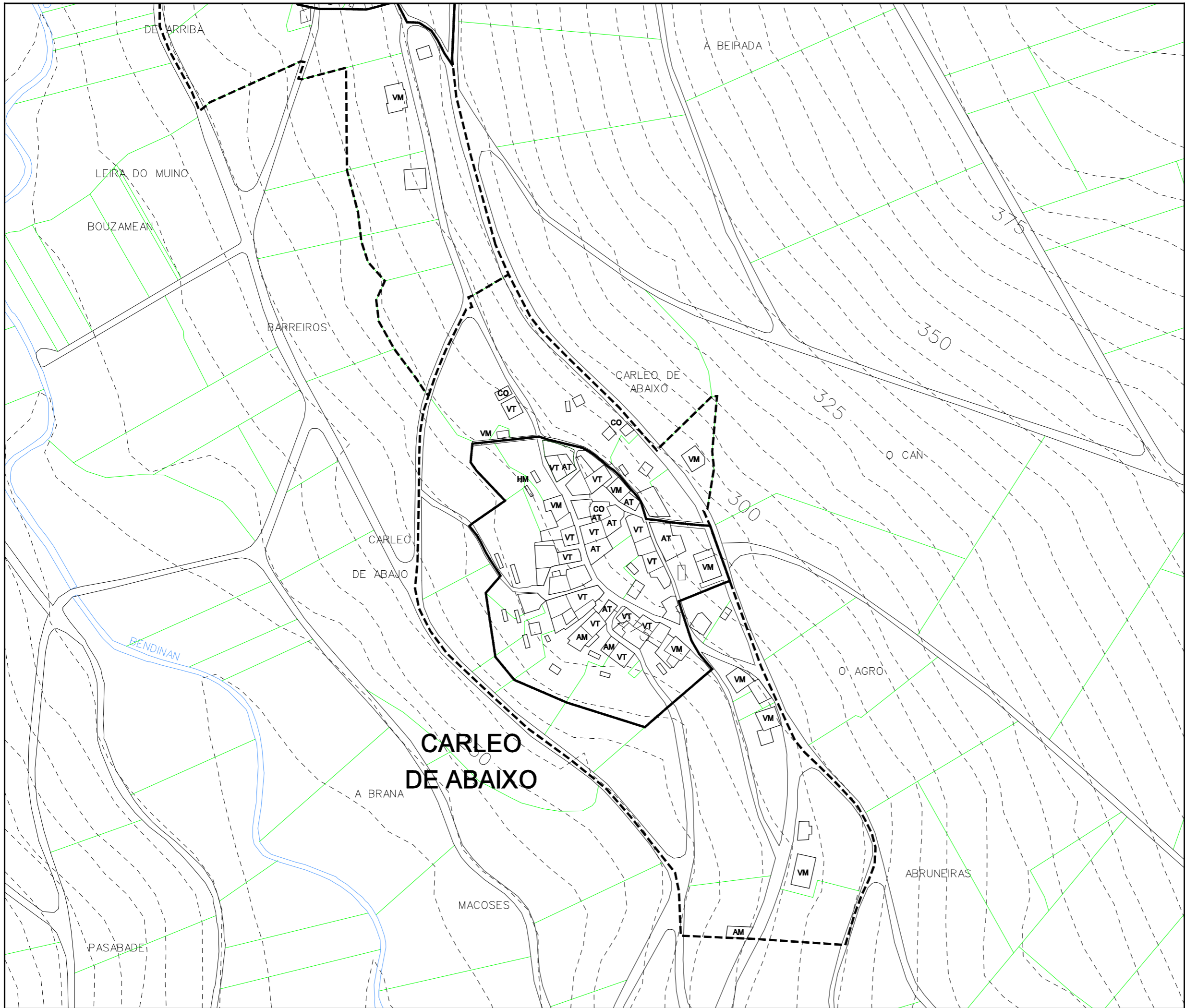
INDUSTRIAL:
HOTELEIRO:
COMERCIAL:
OUTROS:

CRITERIOS de DELIMITACIÓN:

Tomouse un primeiro criterio onde o número de vivendas sexa maior ou igual a dúas, a partir das cales, e seguindo as pautas que se sinalan no artigo 13 da Lei 9/2002, de 30 de decembro, de ordenación urbanística e protección do medio rural de Galicia, se creou unha primeira poligonal que pecha as edificacións tradicionais seguindo o parcelario e as pegadas físicas existentes, e como máximo a 50 metros de ditas edificacións, de modo que o ámbito delimitado presente unha consolidación pola edificación de, alomenos, o 50%, pasando a formar o que podemos denominar como núcleo rural tradicional, que se localiza na zona central.

A partir desta creouse outra poligonal que tenta englobar ao resto de edificacións, que delimitará o área de expansión de dito núcleo.





Parroquia:	OUTES (San Pedro)	Fecha:	DECEMBRO 2010
		Escala:	1:2000
Núcleo:	CARLEO DE ABAIXO	Número:	07.06

LENDA

	NÚCLEO RURAL TRADICIONAL
	ÁREA DE EXPANSIÓN



VR	Vivenda en ruínas	CO	Cuberto
VT	Vivenda tradicional	HT	Hórreo tradicional
VM	Vivenda moderna	HM	Hórreo moderno
AT	Alpendre tradicional	R	Ruína
AM	Alpendre moderno	N	Nave

EQUIPAMENTOS E ESPACIOS LIBRES

S. Local	S. Xeral	Tipo
ELL-nº	ELX-nº	ESPACIOS LIBRES
ZVL-nº	ZVX-nº	ZONAS VERDES
ADL-nº	ADX-nº	ADMINISTRATIVO
CEL-nº	CEX-nº	CEMITERIO
DPL-nº	DPX-nº	DEPORTIVO
DCL-nº	DCX-nº	DOCENTE
REL-nº	REX-nº	RELIXIOSO
RCL-nº	RCX-nº	CONXUNTO PARROQUIAL
SAL-nº	SAX-nº	SANITARIO - ASISTENCIAL
SRL-nº	SRX-nº	SERVICIOS URBANISTICOS
SCL-nº	SCX-nº	SOCIO - CULTURAL
		LÍMITE DE EQUIP./ ESPACIO LIBRE

CATÁLOGO

Arquitec.	Arqueoló.	Tipo
AR-nº		ARQUITECTURA RELIXIOSA
CR-nº		CRUCEIROS E PETOS
AC-nº		ARQUITECTURA CIVIL
CP-nº		CONSTRUCCIÓNS POPULARES
OC-nº		OBRA CIVIL
	GA-nº	XACEMENTO ARQUEOLÓXICO
		PROTEC. ELEMENTO CATALOGADO
		ÁREA DE RESPECTO


PLAN XERAL DE ORDENACIÓN MUNICIPAL
 DOCUMENTO DE APROBACIÓN DEFINITIVA
 MODELO DE ASENTAMENTO POBOACIONAL
 Concello de Outes
 O Equipo Redactor: 

Estudio Técnico Galego, S.A. 

PARROQUIA:	NÚCLEO:
OUTES (SAN PEDRO)	CARLEO DE ARRIBA 07.07

DATOS do NÚCLEO:

- HABITANTES Núcleo: 24

- SITUACIÓN

Localízase na zona centro do concello e oeste da parroquia, nas proximidades dos núcleos de Moledo ao norte, O Vilar de Outes ao leste, Carleo de Abaixo ao sur, A Carballa ao sudoeste e Mirás ao noroeste.

- TOPOGRAFÍA

Na vertente sudoeste do Alto dá Vaqueira, de suave pendente nas coutas mais alta, que se vai incrementando segundo nos achegamos ao río de Bendimón.

- ORIENTACIÓN

Norte -Sur.

- ESTRUCTURA VIARIA (Tipo e estado dos camiños)

Atópase integrada por unha pista municipal, de ancho escaso e asine irregular, sen beiravías ou dominados pola natureza, con escasez de sinalización que dificulta o seu tránsito.

- TIPOLOXÍA e OBSERVACIÓNS

Núcleo concentrado tradicional con predominio da casa rural de pedra sobre a vivenda moderna ou tipo chalet. En ambos casos atópanse rodeados de numerosos anexos.

- CULTIVOS	1ª FRANXA (interior a 50 m)	Pequenas hortas, vides e árbores froiteiras.
	2ª FRANXA (50 m a 250 m)	Millo e pastos.
	3ª FRANXA (250 m ou máis)	Monte alto (eucaliptos, carballos e pinos).
OBSERVACIÓNS:		

EDIFICACIÓNS:

- Nº de VIVENDAS Tradicional: 7 Moderna: 2

- ESTADO de CONSERVACIÓN A vivenda tradicional atópase en diferentes estados de conservación.

- TIPOLOXÍA/ALTURA

Casa rural de pedra, con estrutura de B+I, con muros de cachotería, lucidos con morteiro de cemento, en algúns casos, con esquinais e marcos de xanelas e portas, en cantería. Cuberta a dúas augas con acabado de tella camba, que en algúns casos se estende sobre os anexos.

Vivenda nova con estrutura de B+I, muros de ladrillo lucidos con morteiro de cemento e cuberta a dúas augas.

- Nº de CONST. AUXILIARES Tradicional: 5 Moderna: 16

- TIPOLOXÍA E ESTADO DE CONSERVACIÓN

Alpendre con muros de pedra, bloque ou ladrillo, con acabado baseado en tella camba sobre pranchas de fibrocemento e viguetas de formigón ou estrutura de madeira, empregado para gardar animais de granxa, maquinaria agrícola e apeiros de labranza.

- HÓRREOS Tradicional: 5 Moderno: 1

- EDIFICACIÓNS NON RESIDENCIAIS

Agropecuarias	
Non agropecuarias	

EQUIPAMENTOS e ESPACIOS LIBRES:

TIPO	DENOMINACIÓN	TITUL.	S. EQ.	S. PARC.

SERVICIOS URBANÍSTICOS:

SERVICIO	TIPO
Abast. Auga	Traída veciñal/Traída individual
Saneamento	Pozo negro
Electricidade	Sí
Alum. Público	Sí
Telefonía	Sí
Rec. Lixos	Sí
Transporte	Escolar

USOS:

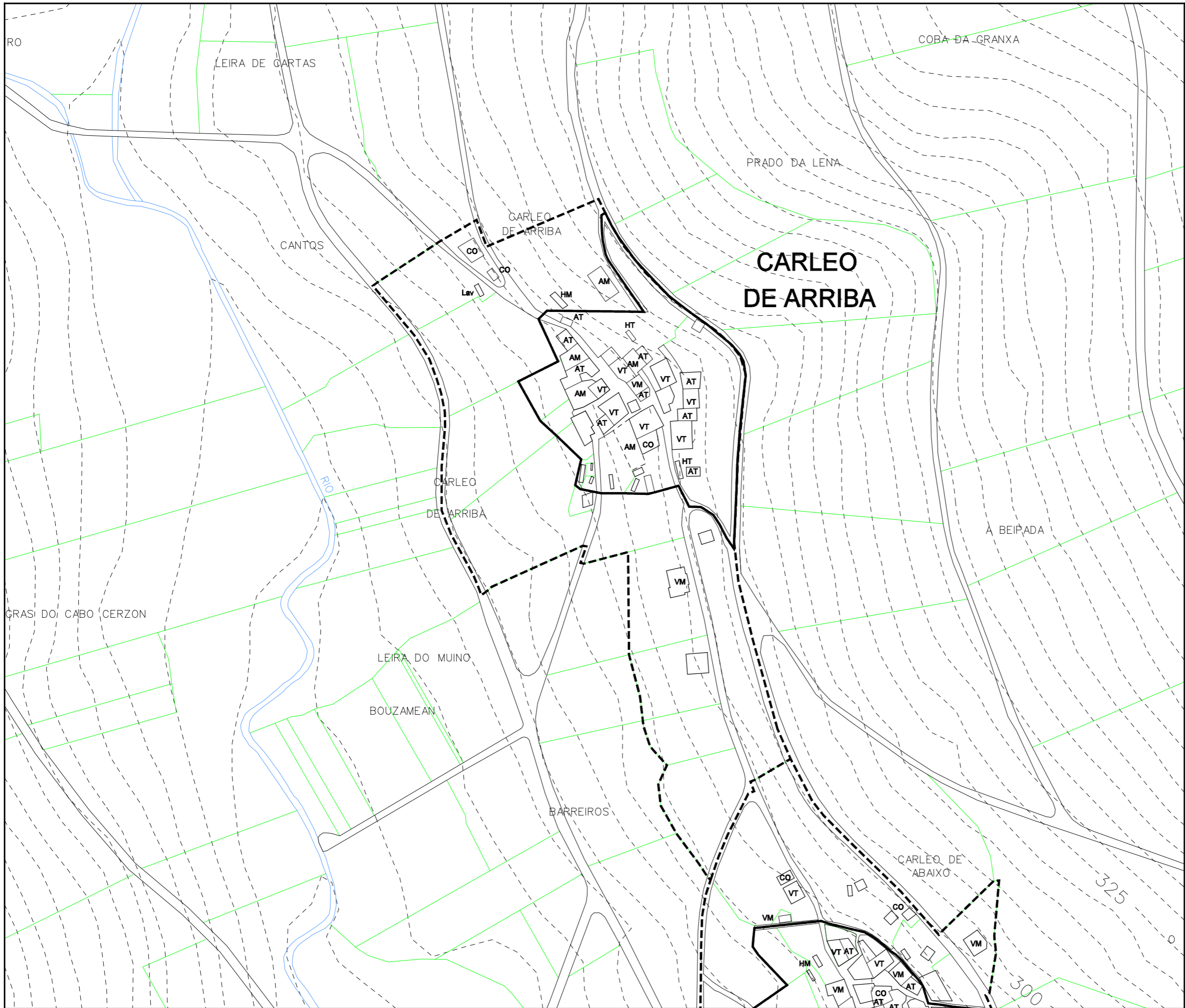
INDUSTRIAL:
HOTELEIRO:
COMERCIAL:
OUTROS:

CRITERIOS de DELIMITACIÓN:

Tomouse un primeiro criterio onde o número de vivendas sexa maior ou igual a dúas, a partir das cales, e seguindo as pautas que se sinalan no artigo 13 da Lei 9/2002, de 30 de decembro, de ordenación urbanística e protección do medio rural de Galicia, se creou unha primeira poligonal que pecha as edificacións tradicionais seguindo o parcelario e as pegadas físicas existentes, e como máximo a 50 metros de ditas edificacións, de modo que o ámbito delimitado presente unha consolidación pola edificación de, alomenos, o 50%, pasando a formar o que podemos denominar como núcleo rural tradicional, que se localiza na zona central.

A partir desta creouse outra poligonal que tenta englobar ao resto de edificacións, que delimitará o área de expansión de dito núcleo.





Parroquia:	OUTES (San Pedro)	Fecha:	DECEMBRO 2010
		Escala:	1:2000
Núcleo:	CARLEO DE ARRIBA	Número:	07.07

LENDA

	NÚCLEO RURAL TRADICIONAL
	ÁREA DE EXPANSIÓN


VR	Vivenda en ruínas	CO	Cuberto
VT	Vivenda tradicional	HT	Hórreo tradicional
VM	Vivenda moderna	HM	Hórreo moderno
AT	Alpendre tradicional	R	Ruína
AM	Alpendre moderno	N	Nave

EQUIPAMENTOS E ESPACIOS LIBRES

S. Local	S. Xeral	Tipo
ELL-nº	ELX-nº	ESPACIOS LIBRES
ZVL-nº	ZVX-nº	ZONAS VERDES
ADL-nº	ADX-nº	ADMINISTRATIVO
CEL-nº	CEX-nº	CEMITERIO
DPL-nº	DPX-nº	DEPORTIVO
DCL-nº	DCX-nº	DOCENTE
REL-nº	REX-nº	RELIXIOSO
RCL-nº	RCX-nº	CONXUNTO PARROQUIAL
SAL-nº	SAX-nº	SANITARIO - ASISTENCIAL
SRL-nº	SRX-nº	SERVICIOS URBANISTICOS
SCL-nº	SCX-nº	SOCIO - CULTURAL
		LÍMITE DE EQUIP./ ESPACIO LIBRE

CATÁLOGO

Arquitec.	Arqueoló.	Tipo
AR-nº		ARQUITECTURA RELIXIOSA
CR-nº		CRUCEIROS E PETOS
AC-nº		ARQUITECTURA CIVIL
CP-nº		CONSTRUCCIÓN POPULARES
OC-nº		OBRA CIVIL
	GA-nº	XACEMENTO ARQUEOLÓXICO
		PROTEC. ELEMENTO CATALOGADO
		ÁREA DE RESPECTO





Concello de Outes

PLAN XERAL DE ORDENACIÓN MUNICIPAL
DOCUMENTO DE APROBACIÓN DEFINITIVA

MODELO DE ASENTAMENTO POBOACIONAL

O Equipo Redactor:




Estudio Técnico Galego, S.A.
 

PARROQUIA:	NÚCLEO:
OUTES (SAN PEDRO)	CASTELO, O
	07.08

DATOS do NÚCLEO:

- HABITANTES Núcleo: 15

- SITUACIÓN

Localízase na zona centro do concello e norte da parroquia, nas proximidades dos núcleos de Sande Abaixo ao noroeste, Lantarou ao nordés, Berres ao leste, Outes ao sueste, Moledo ao sudoeste e Loios ao oeste.

- TOPOGRAFÍA

Na vertente leste do Alto da Vaqueira, de pendente acusada nas coutas mais altas.

- ORIENTACIÓN Leste - Oeste.

- ESTRUCTURA VIARIA (Tipo e estado dos camiños)

Integrada principalmente por unha estrada provincial, a CP-6202, en bo estado, tanto polo seu firme como pola súa sinalización que enlaza con un pista municipal en peor estado.

- TIPOLOXÍA e OBSERVACIÓNS

Núcleo integrado por tres vivendas modernas, localizadas a un lado da pista de acceso e unha vivenda moderna ao outro. As primeiras atópanse rodeadas de numerosos anexos.

- CULTIVOS	1ª FRANXA (interior a 50 m)	Pequenas hortas, vides e árbores froiteiras.
	2ª FRANXA (50 m a 250 m)	Millo e pastos.
	3ª FRANXA (250 m ou máis)	Monte alto (eucaliptos, carballos e pinos).

OBSERVACIÓNS:

EDIFICACIÓNS:

- Nº de VIVENDAS	Tradicional: 3	Moderna: 1
------------------	----------------	------------

- ESTADO de CONSERVACIÓN

A vivenda tradicional atópase en diferentes estados de conservación.

- TIPOLOXÍA/ALTURA

Casa rural de pedra, con estrutura de B+I, con muros de cachotería, lucidos con morteiro de cemento, en algúns casos, con esquinais e marcos de xanelas e portas, en cantería. Cuberta a dúas augas con acabado de tella camba, que en algúns casos se estende sobre os anexos.

Vivenda nova con estrutura de B+I, muros de ladrillo lucidos con morteiro de cemento e cuberta a dúas augas.

- Nº de CONST. AUXILIARES	Tradicional: 2	Moderna: 7
---------------------------	----------------	------------

- TIPOLOXÍA E ESTADO DE CONSERVACIÓN

Alpendre con muros de pedra, bloque ou ladrillo, con acabado baseado en tella camba sobre pranchas de fibrocemento e viguetas de formigón ou estrutura de madeira, empregado para gardar animais de granxa, maquinaria agrícola e apeiros de labranza.

- HÓRREOS	Tradicional: 3	Moderno: 0
-----------	----------------	------------

- EDIFICACIÓNS NON RESIDENCIAIS

Agropecuarias	
Non agropecuarias	

EQUIPAMENTOS e ESPACIOS LIBRES:

TIPO	DENOMINACIÓN	TITUL.	S. EQ.	S. PARC.

SERVICIOS URBANÍSTICOS:

SERVICIO	TIPO
Abast. Auga	Traída veciñal/Traída individual
Saneamento	Pozo negro
Electricidade	Sí
Alum. Público	Sí
Telefonía	Sí
Rec. Lixos	Sí
Transporte	Escolar

USOS:

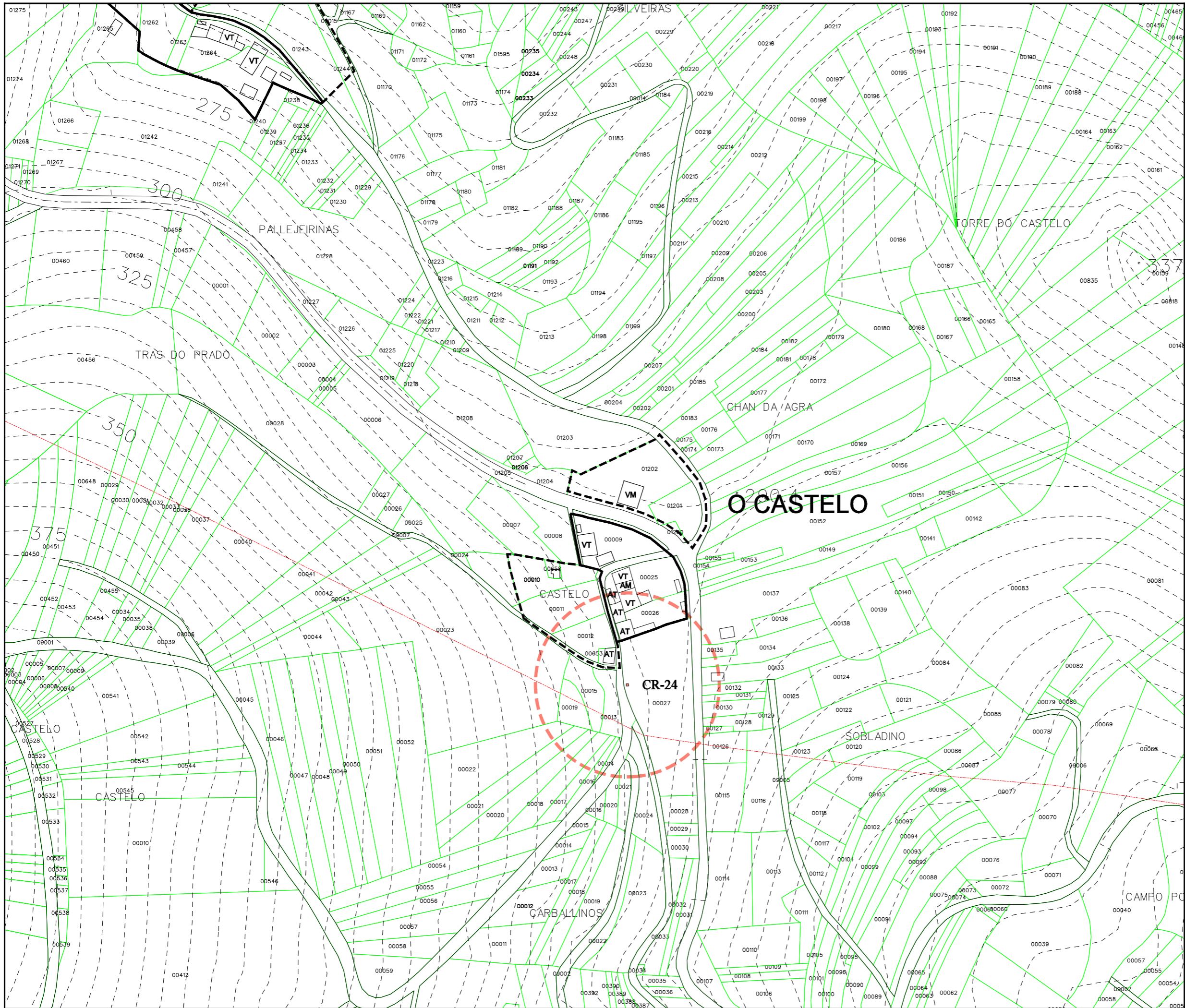
INDUSTRIAL:
HOTELEIRO:
COMERCIAL:
OUTROS:

CRITERIOS de DELIMITACIÓN:

Tomouse un primeiro criterio onde o número de vivendas sexa maior ou igual a dúas, a partir das cales, e seguindo as pautas que se sinalan no artigo 13 da Lei 9/2002, de 30 de decembro, de ordenación urbanística e protección do medio rural de Galicia, se creou unha primeira poligonal que pecha as edificacións tradicionais seguindo o parcelario e as pegadas físicas existentes, e como máximo a 50 metros de ditas edificacións, de modo que o ámbito delimitado presente unha consolidación pola edificación de, alomenos, o 50%, pasando a formar o que podemos denominar como núcleo rural tradicional.

A partir desta creouse outra poligonal que tenta englobar ao resto de edificacións, que delimitará o área de expansión de dito núcleo.





Parroquia:	OUTES (San Pedro)	Fecha:	DECEMBRO 2010
		Escala:	1:2000
Núcleo:	O CASTELO	Número:	07.08

LEENDA	
	NÚCLEO RURAL TRADICIONAL
	ÁREA DE EXPANSIÓN

VR	Vivenda en ruínas	CO	Cuberto
VT	Vivenda tradicional	HT	Hórreo tradicional
VM	Vivenda moderna	HM	Hórreo moderno
AT	Alpendre tradicional	R	Ruína
AM	Alpendre moderno	N	Nave

EQUIPAMENTOS E ESPACIOS LIBRES		
S. Local	S. Xeral	Tipo
ELL-nº	ELX-nº	ESPACIOS LIBRES
ZVL-nº	ZVX-nº	ZONAS VERDES
ADL-nº	ADX-nº	ADMINISTRATIVO
CEL-nº	CEX-nº	CEMITERIO
DPL-nº	DPX-nº	DEPORTIVO
DCL-nº	DCX-nº	DOCENTE
REL-nº	REX-nº	RELIXIOSO
RCL-nº	RCX-nº	CONXUNTO PARROQUIAL
SAL-nº	SAX-nº	SANITARIO - ASISTENCIAL
SRL-nº	SRX-nº	SERVICIOS URBANISTICOS
SCL-nº	SCX-nº	SOCIO - CULTURAL
		LÍMITE DE EQUIP./ ESPACIO LIBRE

CATÁLOGO		
Arquitec.	Arqueoló.	Tipo
AR-nº		ARQUITECTURA RELIXIOSA
CR-nº		CRUCEIROS E PETOS
AC-nº		ARQUITECTURA CIVIL
CP-nº		CONSTRUCCIÓN POPULARES
OC-nº		OBRA CIVIL
	GA-nº	XACEMENTO ARQUEOLÓXICO
		PROTEC. ELEMENTO CATALOGADO
		ÁREA DE RESPECTO

PLAN XERAL DE ORDENACIÓN MUNICIPAL
DOCUMENTO DE APROBACIÓN DEFINITIVA

MODELO DE ASENTAMENTO POBOACIONAL

Concello de Outes

O Equipo Redactor:

Estudio Técnico Galego, S.A.

PARROQUIA:	NÚCLEO:
OUTES (SAN PEDRO)	COUTO, O
	07.09

DATOS do NÚCLEO:

- HABITANTES Núcleo: 17

- SITUACIÓN

Localízase na zona centro do concello e sueste da parroquia, nas proximidades dos núcleos de Río de Outes ao nordés, Cambeiro de Abaixo ao leste, Cures ao sudoeste, Cambeiro de Arriba ao oeste e O Vilar de Outes ao noroeste.

- TOPOGRAFÍA

Na vertente sueste da Curva da Pallagueira, de pendente moderada e algo accidentada, que se vai suavizando segundo nos achegamos á ría de Outes.

- ORIENTACIÓN

Norte - Sur.

- ESTRUCTURA VIARIA (Tipo e estado dos camiños)

Atópase integrada por unha pista municipal, de ancho escaso e asine irregular, sen beiravías ou dominados pola natureza, con escasez de sinalización que dificulta o seu tránsito.

- TIPOLOXÍA e OBSERVACIÓNS

Núcleo disperso no tradicional con predominio da vivenda moderna ou tipo chalet sobre a casa rural de pedra. En ambos casos atópanse rodeados de numerosos anexos.

- CULTIVOS	1ª FRANXA (interior a 50 m)	Pequenas hortas, vides e árbores froiteiras.
	2ª FRANXA (50 m a 250 m)	Millo e pastos.
	3ª FRANXA (250 m ou máis)	Monte alto (eucaliptos, carballos e pinos).
OBSERVACIÓNS:		

EDIFICACIÓNS:

- Nº de VIVENDAS	Tradicional: 4	Moderna: 10
- ESTADO de CONSERVACIÓN	A vivenda tradicional atópase en diferentes estados de conservación.	

- TIPOLOXÍA/ALTURA

Casa rural de pedra, con estrutura de B+I, con muros de cachotería, lucidos con morteiro de cemento, en algúns casos, con esquinais e marcos de xanelas e portas, en cantería. Cuberta a dúas augas con acabado de tella camba, que en algúns casos se estende sobre os anexos.

Vivenda nova con estrutura de B+I, muros de ladrillo lucidos con morteiro de cemento e cuberta a dúas augas.

- Nº de CONST. AUXILIARES	Tradicional: 5	Moderna: 11
---------------------------	----------------	-------------

- TIPOLOXÍA E ESTADO DE CONSERVACIÓN

Alpendre con muros de pedra, bloque ou ladrillo, con acabado baseado en tella camba sobre pranchas de fibrocemento e viguetas de formigón ou estrutura de madeira, empregado para gardar animais de granxa, maquinaria agrícola e apeiros de labranza.

- HÓRREOS	Tradicional: 1	Moderno: 0
-----------	----------------	------------

- EDIFICACIÓNS NON RESIDENCIAIS

Agropecuarias	
Non agropecuarias	

EQUIPAMENTOS e ESPACIOS LIBRES:

TIPO	DENOMINACIÓN	TITUL.	S. EQ.	S. PARC.
ELL	Espacio libre	Munic.	766 m ²	

SERVICIOS URBANÍSTICOS:

SERVICIO	TIPO
Abast. Auga	Traída veciñal/Traída individual
Saneamento	Pozo negro
Electricidade	Sí
Alum. Público	Sí
Telefonía	Sí
Rec. Lixos	Sí
Transporte	Escolar

USOS:

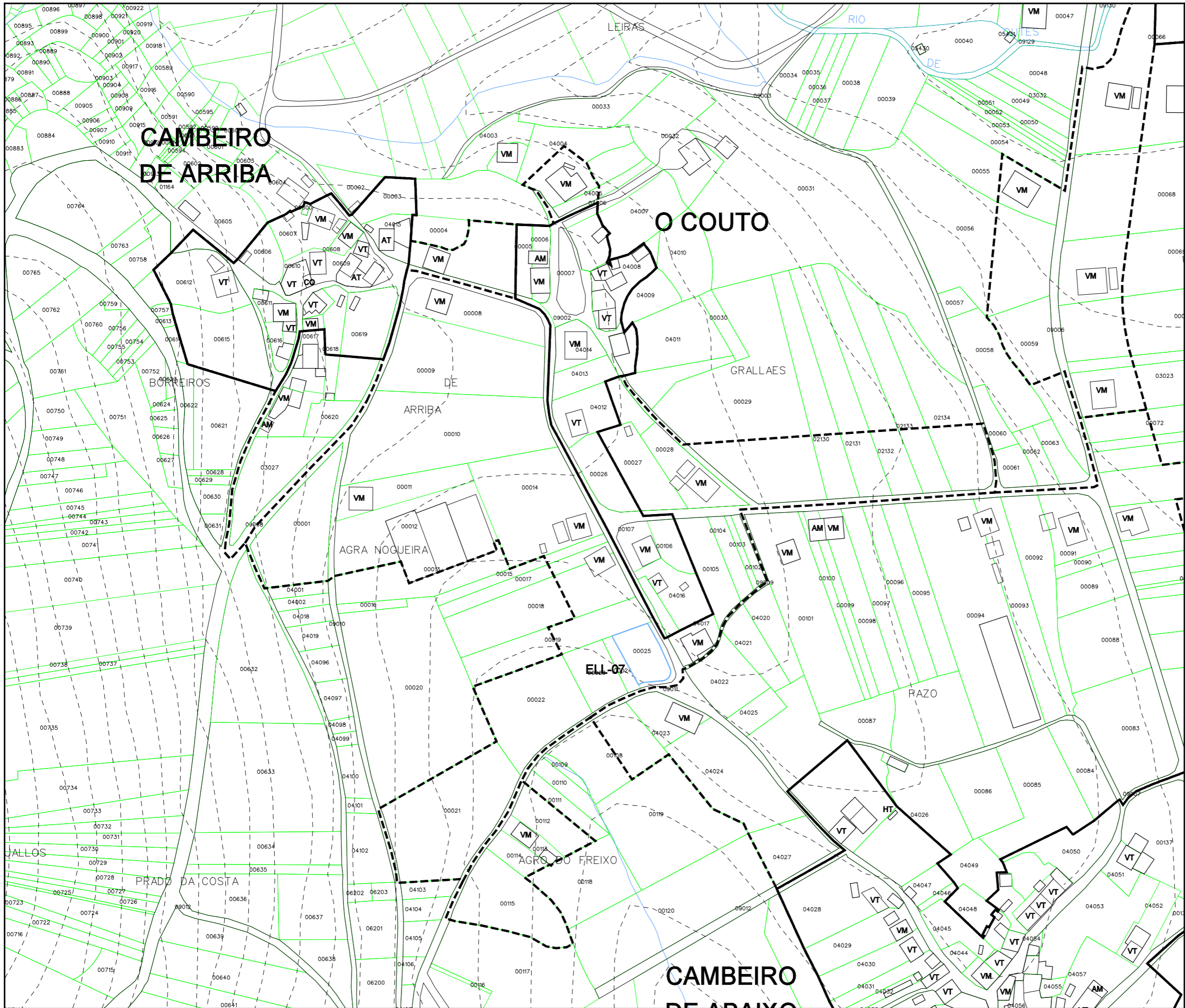
INDUSTRIAL:
HOTELEIRO:
COMERCIAL:
OUTROS:

CRITERIOS de DELIMITACIÓN:

Tomouse un primeiro criterio onde o número de vivendas sexa maior ou igual a dúas, a partir das cales, e seguindo as pautas que se sinalan no artigo 13 da Lei 9/2002, de 30 de decembro, de ordenación urbanística e protección do medio rural de Galicia, se creou unha primeira poligonal que pecha as edificacións tradicionais seguindo o parcelario e as pegadas físicas existentes, e como máximo a 50 metros de ditas edificacións, de modo que o ámbito delimitado presente unha consolidación pola edificación de, alomenos, o 50%, pasando a formar o que podemos denominar como núcleo rural tradicional.

A partir desta e como máximo a 200 metros lineais da mesma, creouse outra poligonal que tenta englobar ao resto de edificacións, que delimitará o área de expansión de dito núcleo.






Parroquia:	OUTES (San Pedro)	Fecha:	DECEMBRO 2010
Número:	O COUTO	Escala:	1:2000
		Número:	07.09

LEENDA	
	NÚCLEO RURAL TRADICIONAL
	ÁREA DE EXPANSIÓN

VR	Vivenda en ruínas	CO	Cuberto
VT	Vivenda tradicional	HT	Hórreo tradicional
VM	Vivenda moderna	HM	Hórreo moderno
AT	Alpendre tradicional	R	Ruína
AM	Alpendre moderno	N	Nave

EQUIPAMENTOS E ESPACIOS LIBRES		
S. Local	S. Xeral	Tipo
ELL-nº	ELX-nº	ESPACIOS LIBRES
ZVL-nº	ZVX-nº	ZONAS VERDES
ADL-nº	ADX-nº	ADMINISTRATIVO
CEL-nº	CEX-nº	CEMITERIO
DPL-nº	DPX-nº	DEPORTIVO
DCL-nº	DCX-nº	DOCENTE
REL-nº	REX-nº	RELIXIOSO
RCL-nº	RCX-nº	CONXUNTO PARROQUIAL
SAL-nº	SAX-nº	SANITARIO - ASISTENCIAL
SRL-nº	SRX-nº	SERVICIOS URBANISTICOS
SCL-nº	SCX-nº	SOCIO - CULTURAL
		LÍMITE DE EQUIP./ ESPACIO LIBRE

CATÁLOGO		
Arquitect.	Arqueoló.	Tipo
AR-nº		ARQUITECTURA RELIXIOSA
CR-nº		CRUCEIROS E PETOS
AC-nº		ARQUITECTURA CIVIL
CP-nº		CONSTRUCCIÓN POPULARES
OC-nº		OBRA CIVIL
	GA-nº	XACEMENTO ARQUEOLÓXICO
		PROTEC. ELEMENTO CATALOGADO
		ÁREA DE RESPECTO




Concello de Outes


PLAN XERAL DE ORDENACIÓN MUNICIPAL
DOCUMENTO DE APROBACIÓN DEFINITIVA

MODELO DE ASENTAMENTO POBOACIONAL

O Equipo Redactor:



Estudio Técnico Galego, S.A.



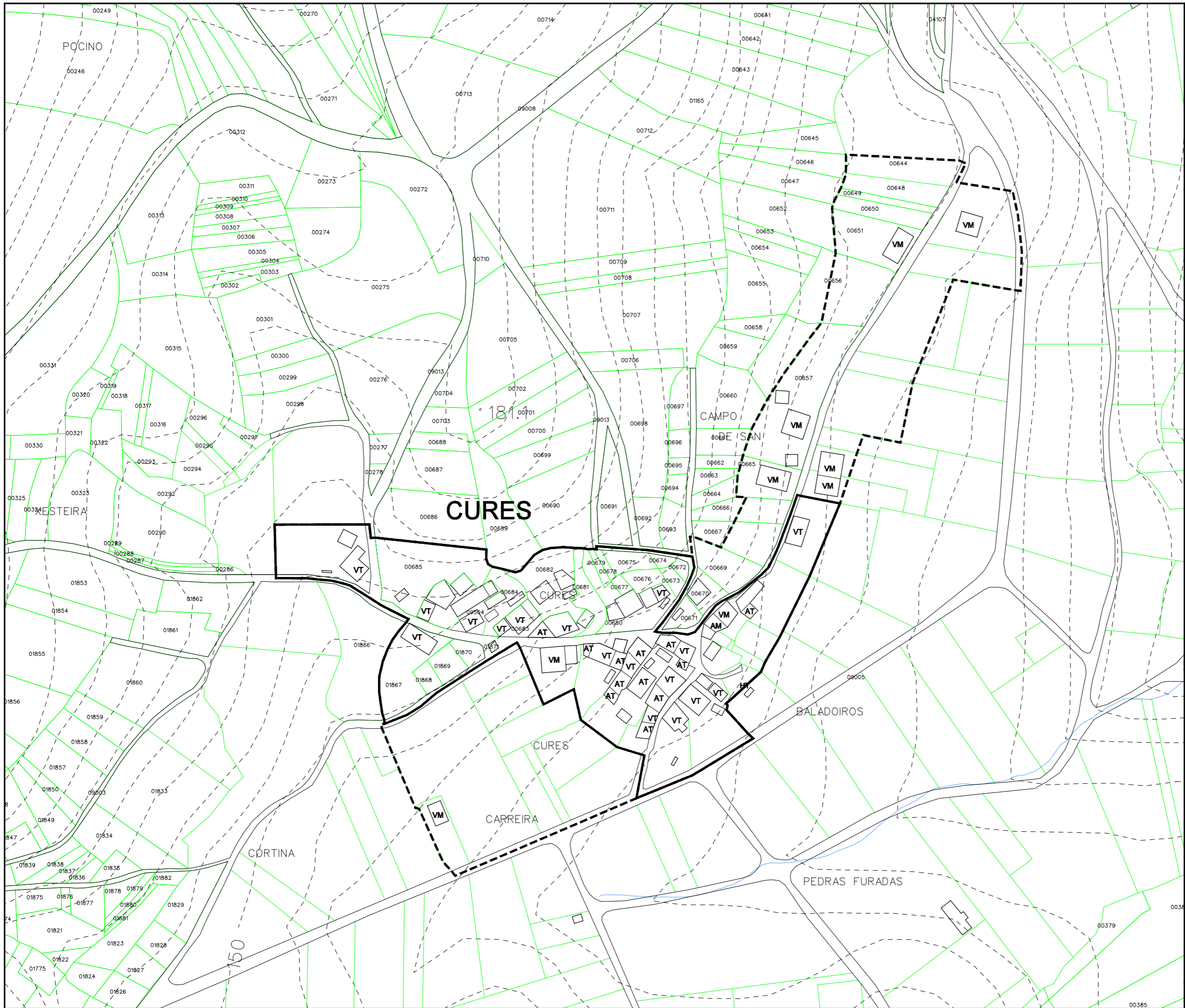
PARROQUIA:	NÚCLEO:			
OUTES (SAN PEDRO)	CURES	07.10		
DATOS do NÚCLEO:				
- HABITANTES	Núcleo: 88			
- SITUACIÓN				
Localízase na zona centro do concello e sur da parroquia, nas proximidades dos núcleos de Cambeiro de Arriba e Cures ao norte, Cambeiro de Abaixo ao nordés, Brión de Arriba ao leste, Roo de Arriba ao sur e Outón ao oeste.				
- TOPOGRAFÍA				
Na vertente sueste dun monte de suave pendente nas coutas mais altas e mais accidentada e acusada, segundo descendemos cara un regato que discorre ao sur.				
- ORIENTACIÓN	Leste - Oeste.			
- ESTRUCTURA VIARIA (Tipo e estado dos camiños)				
Atópase integrada por unha pista municipal, de ancho escaso e asine irregular, sen beiravías ou dominados pola natureza, con escasez de sinalización que dificulta o seu tránsito.				
- TIPOLOXÍA e OBSERVACIÓNS				
Núcleo con dúas tipoloxías que se corresponden coa zona concentrada, mais tradicional, e a espallada con claro predominio da vivenda moderna ou tipo chalet, rodeadas en ambos casos de numerosos anexos.				
- CULTIVOS	1ª FRANXA (interior a 50 m)	Pequenas hortas, vides e árbores froiteiras.		
	2ª FRANXA (50 m a 250 m)	Millo e pastos.		
	3ª FRANXA (250 m ou máis)	Monte alto (eucaliptos, carballos e pinos).		
OBSERVACIÓNS:				
EDIFICACIÓNS:				
- Nº de VIVENDAS	Tradicional: 16	Moderna: 9		
- ESTADO de CONSERVACIÓN	A vivenda tradicional atópase en diferentes estados de conservación.			
- TIPOLOXÍA/ALTURA				
Casa rural de pedra, con estrutura de B+I, con muros de cachotería, lucidos con morteiro de cemento, en algúns casos, con esquinais e marcos de xanelas e portas, en cantería. Cuberta a dúas augas con acabado de tella camba, que en algúns casos se estende sobre os anexos.				
Vivenda nova con estrutura de B+I, muros de ladrillo lucidos con morteiro de cemento e cuberta a dúas augas.				
- Nº de CONST. AUXILIARES	Tradicional: 11	Moderna: 15		
- TIPOLOXÍA E ESTADO DE CONSERVACIÓN				
Alpendre con muros de pedra, bloque ou ladrillo, con acabado baseado en tella camba sobre pranchas de fibrocemento e viguetas de formigón ou estrutura de madeira, empregado para gardar animais de granxa, maquinaria agrícola e apeiros de labranza.				
- HÓRREOS	Tradicional: 8	Moderno: 2		
- EDIFICACIÓNS NON RESIDENCIAIS				
Agropecuarias				
Non agropecuarias				
EQUIPAMENTOS e ESPACIOS LIBRES:				
TIPO	DENOMINACIÓN	TITUL.	S. EQ.	S. PARC.
SERVICIOS URBANÍSTICOS:				
SERVICIO	TIPO			
Abast. Auga	Traída veciñal/Traída individual			
Saneamento	Pozo negro			
Electricidade	Sí			
Alum. Público	Sí			
Telefonía	Sí			
Rec. Lixos	Sí			
Transporte	Escolar			
USOS:				
INDUSTRIAL:				
HOTELEIRO:				
COMERCIAL:				
OUTROS:				

CRITERIOS de DELIMITACIÓN:

Tomouse un primeiro criterio onde o número de vivendas sexa maior ou igual a dúas, a partir das cales, e seguindo as pautas que se sinalan no artigo 13 da Lei 9/2002, de 30 de decembro, de ordenación urbanística e protección do medio rural de Galicia, se creou unha primeira poligonal que pecha as edificacións tradicionais seguindo o parcelario e as pegadas físicas existentes, e como máximo a 50 metros de ditas edificacións, de modo que o ámbito delimitado presente unha consolidación pola edificación de, alomenos, o 50%, pasando a formar o que podemos denominar como núcleo rural tradicional.

A partir desta e como máximo a 200 metros lineais da mesma, creouse outra poligonal que tenta englobar ao resto de edificacións, que delimitará o área de expansión de dito núcleo, que se desenvolve cara o nordés.





Parroquia:	OUTES (San Pedro)	Fecha:	DECEMBRO 2010
		Escala:	1:2000
Núcleo:	CURES	Número:	07.10

LEENDA	
	NÚCLEO RURAL TRADICIONAL
	ÁREA DE EXPANSIÓN

VR	Vivenda en ruínas	CO	Cuberto
VT	Vivenda tradicional	HT	Hórreo tradicional
VM	Vivenda moderna	HM	Hórreo moderno
AT	Alpendre tradicional	R	Ruína
AM	Alpendre moderno	N	Nave

EQUIPAMENTOS E ESPACIOS LIBRES		
S. Local	S. Xeral	Tipo
ELL-nº	ELX-nº	ESPACIOS LIBRES
ZVL-nº	ZVX-nº	ZONAS VERDES
ADL-nº	ADX-nº	ADMINISTRATIVO
CEL-nº	CEX-nº	CEMITERIO
DPL-nº	DPX-nº	DEPORTIVO
DCL-nº	DCX-nº	DOCENTE
REL-nº	REX-nº	RELIXIOSO
RCL-nº	RCX-nº	CONXUNTO PARROQUIAL
SAL-nº	SAX-nº	SANITARIO - ASISTENCIAL
SRL-nº	SRX-nº	SERVICIOS URBANISTICOS
SCL-nº	SCX-nº	SOCIO - CULTURAL
		LÍMITE DE EQUIP./ ESPACIO LIBRE

CATÁLOGO		
Arquitec.	Arqueoló.	Tipo
AR-nº		ARQUITECTURA RELIXIOSA
CR-nº		CRUCEIROS E PETOS
AC-nº		ARQUITECTURA CIVIL
CP-nº		CONSTRUCCIÓN POPULARES
OC-nº		OBRA CIVIL
	GA-nº	XACEMENTO ARQUEOLÓXICO
		PROTEC. ELEMENTO CATALOGADO
		ÁREA DE RESPECTO

Concello de Outes

PLAN XERAL DE ORDENACIÓN MUNICIPAL
DOCUMENTO DE APROBACIÓN DEFINITIVA

MODELO DE ASENTAMENTO POBOACIONAL

O Equipo Redactor:

Estudio Técnico Galego, S.A.

PARROQUIA:	NÚCLEO:
OUTES (SAN PEDRO)	LANTAROU
	07.11

DATOS do NÚCLEO:

- HABITANTES Núcleo: 106

- SITUACIÓN

Localízase na zona centro do concello e nordés da parroquia, nas proximidades dos núcleos de O Barco ao norte, Diz ao nordés, Ousesende ao leste, Berres ao sueste, Castelo e Sande de Abaixo ao sudoeste e Sande Arriba ao oeste.

- TOPOGRAFÍA

Na vertente nordés do Pico Castelo de forte pendente nas coutas mais altas que se vai suavizando segundo descendemos cara o río de Lantarou.

- ORIENTACIÓN Leste - Oeste.

- ESTRUCTURA VIARIA (Tipo e estado dos camiños)

Integrada principalmente por unha estrada provincial, a CP-3404, en bo estado, tanto polo seu firme como pola súa sinalización que enlaza con un pista municipal en peor estado.

- TIPOLOXÍA e OBSERVACIÓNS

Núcleo con dúas tipoloxías que se corresponden coa zona concentrada, mais tradicional, e a espallada con claro predominio da vivenda moderna ou tipo chalet.

- CULTIVOS	1ª FRANXA (interior a 50 m)	Pequenas hortas, vides e árbores froiteiras.
	2ª FRANXA (50 m a 250 m)	Millo e pastos.
	3ª FRANXA (250 m ou máis)	Monte alto (eucaliptos, carballos e pinos).
OBSERVACIÓNS:		

EDIFICACIÓNS:

- Nº de VIVENDAS	Tradicional: 29	Moderna: 11
- ESTADO de CONSERVACIÓN	A vivenda tradicional atópase en diferentes estados de conservación.	

- TIPOLOXÍA/ALTURA

Casa rural de pedra, con estrutura de B+I, con muros de cachotería, lucidos con morteiro de cemento, en algúns casos, con esquinais e marcos de xanelas e portas, en cantería. Cuberta a dúas augas con acabado de tella camba, que en algúns casos se estende sobre os anexos.

Vivenda nova con estrutura de B+I, muros de ladrillo lucidos con morteiro de cemento e cuberta a dúas augas.

- Nº de CONST. AUXILIARES	Tradicional: 18	Moderna: 25
---------------------------	-----------------	-------------

- TIPOLOXÍA E ESTADO DE CONSERVACIÓN

Alpendre con muros de pedra, bloque ou ladrillo, con acabado baseado en tella camba sobre pranchas de fibrocemento e viguetas de formigón ou estrutura de madeira, empregado para gardar animais de granxa, maquinaria agrícola e apeiros de labranza.

- HÓRREOS	Tradicional: 12	Moderno: 2
-----------	-----------------	------------

- EDIFICACIÓNS NON RESIDENCIAIS

Agropecuarias	
Non agropecuarias	

EQUIPAMENTOS e ESPACIOS LIBRES:

TIPO	DENOMINACIÓN	TITUL.	S. EQ.	S. PARC.
SCL	Antiga escola	Munic.	663 m ²	

SERVICIOS URBANÍSTICOS:

SERVICIO	TIPO
Abast. Auga	Traída veciñal/Traída individual
Saneamento	Pozo negro
Electricidade	Sí
Alum. Público	Sí
Telefonía	Sí
Rec. Lixos	Sí
Transporte	Escolar

USOS:

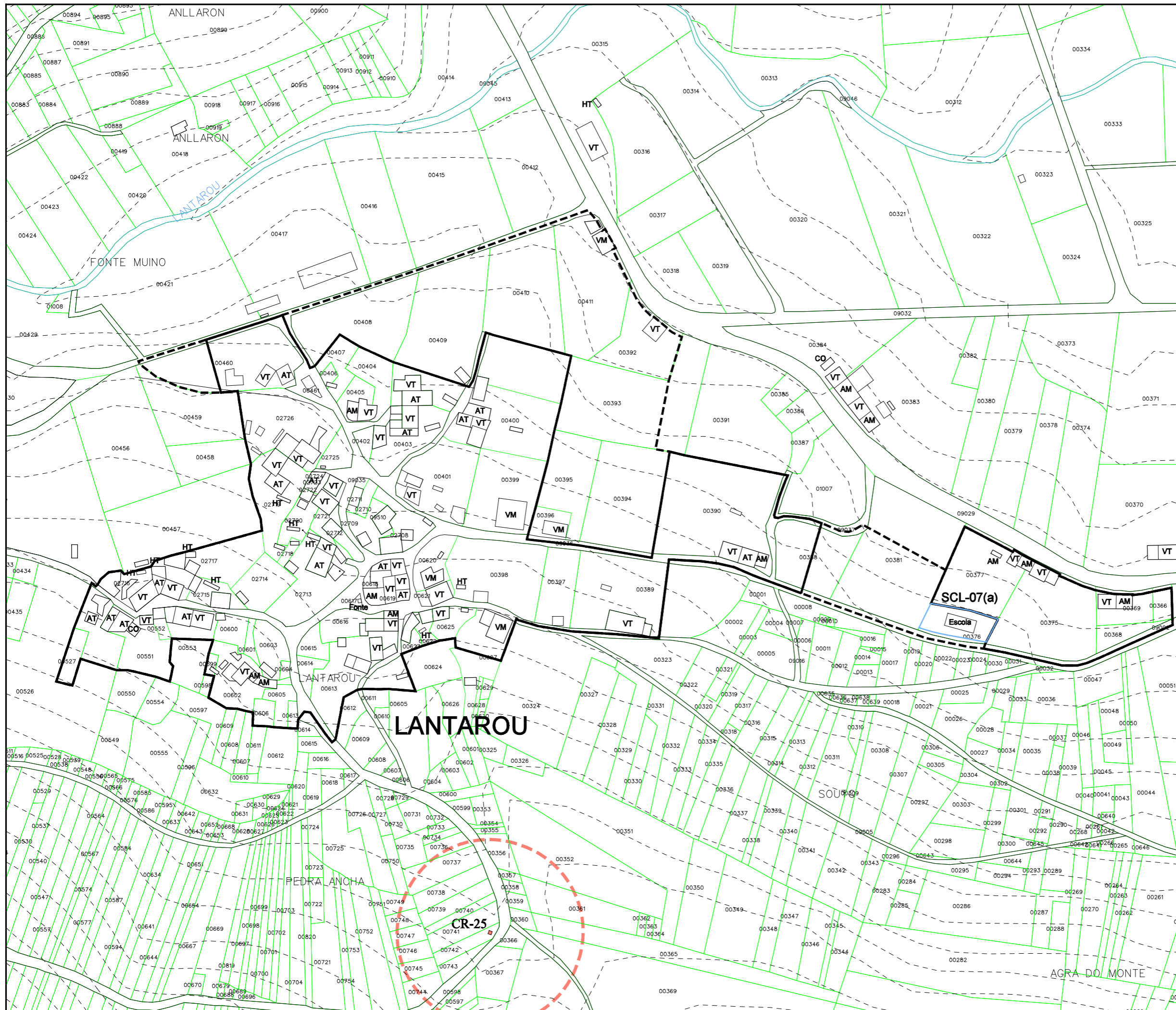
INDUSTRIAL:
HOTELEIRO:
COMERCIAL:
OUTROS:

CRITERIOS de DELIMITACIÓN:

Tomouse un primeiro criterio onde o número de vivendas sexa maior ou igual a dúas, a partir das cales, e seguindo as pautas que se sinalan no artigo 13 da Lei 9/2002, de 30 de decembro, de ordenación urbanística e protección do medio rural de Galicia, se creou unha primeira poligonal que pecha as edificacións tradicionais seguindo o parcelario e as pegadas físicas existentes, e como máximo a 50 metros de ditas edificacións, de modo que o ámbito delimitado presente unha consolidación pola edificación de, alomenos, o 50%, pasando a formar o que podemos denominar como núcleo rural tradicional, sendo dous os grupos de vivendas que cumpren estas primeiras premisas.

A partir desta creouse outra poligonal que tenta englobar ao resto de edificacións, que delimitará o área de expansión de dito núcleo, que se desenvolve cara o norte para regularizar a delimitación do mesmo.





Parroquia:	OUTES (San Pedro)	Fecha:	DECEMBRO 2010
Núcleo:	LANTAROU	Escala:	1:2000
		Número:	07.11

LENDA	
	NÚCLEO RURAL TRADICIONAL
	ÁREA DE EXPANSIÓN

VR	Vivenda en ruínas	CO	Cuberto
VT	Vivenda tradicional	HT	Hórreo tradicional
VM	Vivenda moderna	HM	Hórreo moderno
AT	Alpendre tradicional	R	Ruína
AM	Alpendre moderno	N	Nave

EQUIPAMENTOS E ESPACIOS LIBRES		
S. Local	S. Xeral	Tipo
ELL-nº	ELX-nº	ESPACIOS LIBRES
ZVL-nº	ZVX-nº	ZONAS VERDES
ADL-nº	ADX-nº	ADMINISTRATIVO
CEL-nº	CEX-nº	CEMITERIO
DPL-nº	DPX-nº	DEPORTIVO
DCL-nº	DCX-nº	DOCENTE
REL-nº	REX-nº	RELIXIOSO
RCL-nº	RCX-nº	CONXUNTO PARROQUIAL
SAL-nº	SAX-nº	SANITARIO - ASISTENCIAL
SRL-nº	SRX-nº	SERVICIOS URBANISTICOS
SCL-nº	SCX-nº	SOCIO - CULTURAL
		LÍMITE DE EQUIP./ ESPACIO LIBRE

CATÁLOGO		
Arquitec.	Arqueoló.	Tipo
AR-nº		ARQUITECTURA RELIXIOSA
CR-nº		CRUCEIROS E PETOS
AC-nº		ARQUITECTURA CIVIL
CP-nº		CONSTRUCCIÓN POPULARES
OC-nº		OBRA CIVIL
	GA-nº	XACEMENTO ARQUEOLÓXICO
		PROTEC. ELEMENTO CATALOGADO
		ÁREA DE RESPECTO



PLAN XERAL DE ORDENACIÓN MUNICIPAL
DOCUMENTO DE APROBACIÓN DEFINITIVA

MODELO DE ASENTAMENTO POBOACIONAL

Concello de Outes

O Equipo Redactor:



Estudio Técnico Galego, S.A.



PARROQUIA:	NÚCLEO:
OUTES (SAN PEDRO)	LUCIL 07.12

DATOS do NÚCLEO:

- HABITANTES Núcleo: 4

- SITUACIÓN

Localízase na zona centro do concello e oeste da parroquia, nas proximidades dos núcleos de Loios ao norte, Moledo ao leste e Mirás ao sudoeste.

- TOPOGRAFÍA

Na vertente sueste do Alto Maragouto de suave pendente nas coutas mais altas e mais accidentada segundo achegámonos ás beiras do río de Bendimón.

- ORIENTACIÓN Norte - Sur.

- ESTRUCTURA VIARIA (Tipo e estado dos camiños)

Atópase integrada por unha pista municipal, de ancho escaso e asine irregular, sen beiravías ou dominados pola natureza, con escasez de sinalización que dificulta o seu tránsito.

- TIPOLOXÍA e OBSERVACIÓNS

Núcleo integrado por unha só vivenda e os seus anexos.

- CULTIVOS	1ª FRANXA (interior a 50 m)	Pequenas hortas, vides e árbores froiteiras.
	2ª FRANXA (50 m a 250 m)	Millo e pastos.
	3ª FRANXA (250 m ou máis)	Monte alto (eucaliptos, carballos e pinos).
OBSERVACIÓNS:		

EDIFICACIÓNS:

- Nº de VIVENDAS Tradicional: 1 Moderna: 0

- ESTADO de CONSERVACIÓN A vivenda tradicional atópase en diferentes estados de conservación.

- TIPOLOXÍA/ALTURA

Casa rural de pedra, con estrutura de B+I, con muros de cachotería, lucidos con morteiro de cemento, en algúns casos, con esquinais e marcos de xanelas e portas, en cantería. Cuberta a dúas augas con acabado de tella camba, que en algúns casos se estende sobre os anexos.

Vivenda nova con estrutura de B+I, muros de ladrillo lucidos con morteiro de cemento e cuberta a dúas augas.

- Nº de CONST. AUXILIARES Tradicional: 2 Moderna: 4

- TIPOLOXÍA E ESTADO DE CONSERVACIÓN

Alpendre con muros de pedra, bloque ou ladrillo, con acabado baseado en tella camba sobre pranchas de fibrocemento e viguetas de formigón ou estrutura de madeira, empregado para gardar animais de granxa, maquinaria agrícola e apeiros de labranza.

- HÓRREOS Tradicional: 1 Moderno: 0

- EDIFICACIÓNS NON RESIDENCIAIS

Agropecuarias	
Non agropecuarias	

EQUIPAMENTOS e ESPACIOS LIBRES:

TIPO	DENOMINACIÓN	TITUL.	S. EQ.	S. PARC.

SERVICIOS URBANÍSTICOS:

SERVICIO	TIPO
Abast. Auga	Traída veciñal/Traída individual
Saneamento	Pozo negro
Electricidade	Sí
Alum. Público	Sí
Telefonía	Sí
Rec. Lixos	Sí
Transporte	Escolar

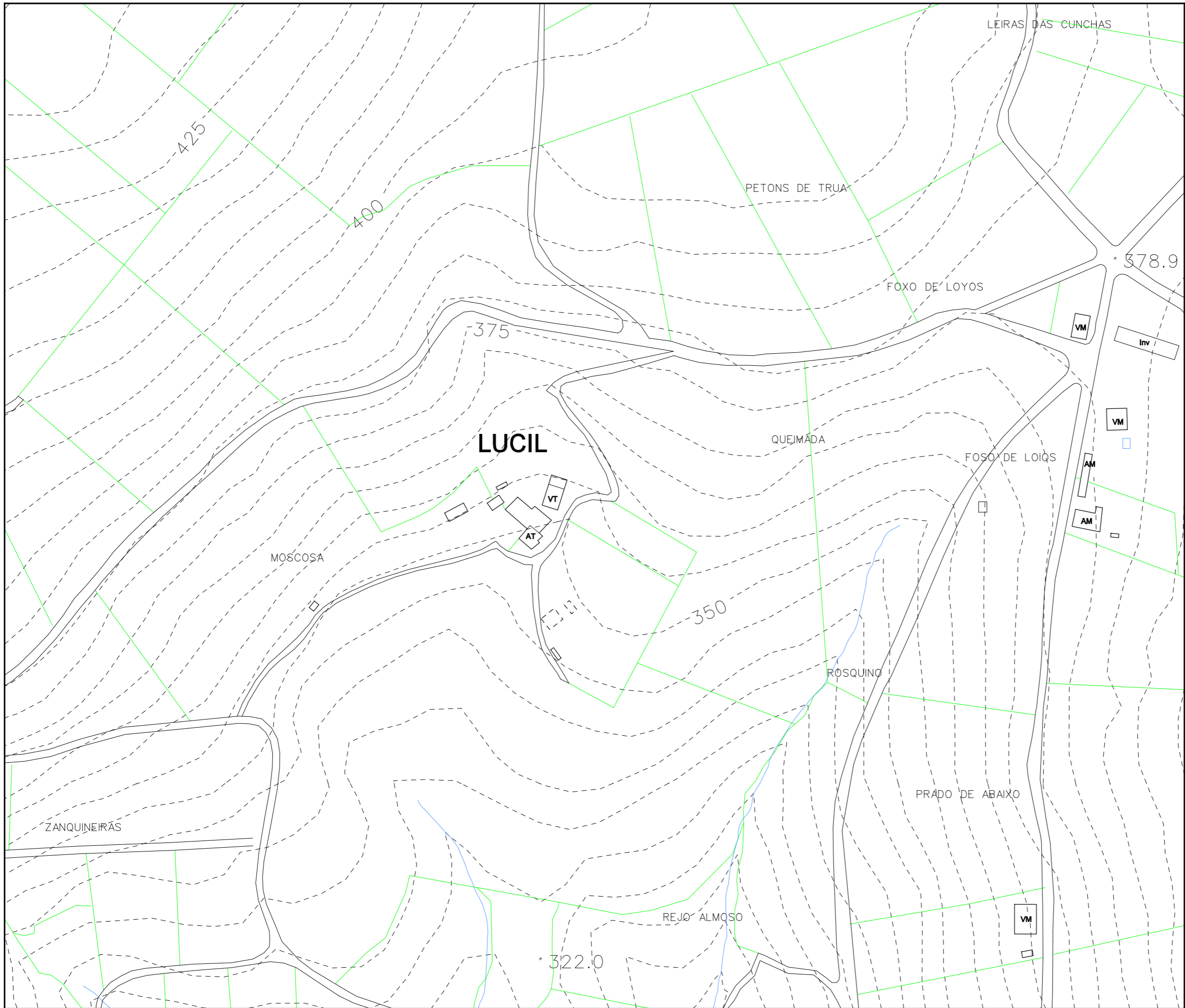
USOS:

INDUSTRIAL:
HOTELEIRO:
COMERCIAL:
OUTROS:

CRITERIOS de DELIMITACIÓN:

Tomouse como primeiro criterio para a delimitación de núcleo rural tradicional, o de ter unha mínima de dúas vivendas tradicionais, que tal como reflexa a ficha, e a fotografía aérea, non cumpre, ante o cal non se delimita.






Parroquia:	OUTES (San Pedro)	Fecha:	DECEMBRO 2010
		Escala:	1:2000
Núcleo:	LUCIL	Número:	07.12

LENDA	
	NÚCLEO RURAL TRADICIONAL
	ÁREA DE EXPANSIÓN

VR	Vivenda en ruínas	CO	Cuberto
VT	Vivenda tradicional	HT	Hórreo tradicional
VM	Vivenda moderna	HM	Hórreo moderno
AT	Alpendre tradicional	R	Ruína
AM	Alpendre moderno	N	Nave

EQUIPAMENTOS E ESPACIOS LIBRES		
S. Local	S. Xeral	Tipo
ELL-nº	ELX-nº	ESPACIOS LIBRES
ZVL-nº	ZVX-nº	ZONAS VERDES
ADL-nº	ADX-nº	ADMINISTRATIVO
CEL-nº	CEX-nº	CEMITERIO
DPL-nº	DPX-nº	DEPORTIVO
DCL-nº	DCX-nº	DOCENTE
REL-nº	REX-nº	RELIXIOSO
RCL-nº	RCX-nº	CONXUNTO PARROQUIAL
SAL-nº	SAX-nº	SANITARIO - ASISTENCIAL
SRL-nº	SRX-nº	SERVICIOS URBANISTICOS
SCL-nº	SCX-nº	SOCIO - CULTURAL
		LÍMITE DE EQUIP./ ESPACIO LIBRE

CATÁLOGO		
Arquitec.	Arqueoló.	Tipo
AR-nº		ARQUITECTURA RELIXIOSA
CR-nº		CRUCEIROS E PETOS
AC-nº		ARQUITECTURA CIVIL
CP-nº		CONSTRUCCIÓN POPULARES
OC-nº		OBRA CIVIL
	GA-nº	XACEMENTO ARQUEOLÓXICO
		PROTEC. ELEMENTO CATALOGADO
		ÁREA DE RESPECTO

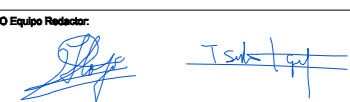


Concello de Outes


PLAN XERAL DE ORDENACIÓN MUNICIPAL
DOCUMENTO DE APROBACIÓN DEFINITIVA

MODELO DE ASENTAMENTO POBOACIONAL

O Equipo Redactor:



Estudio Técnico Galego, S.A.



PARROQUIA:	NÚCLEO:	
OUTES (SAN PEDRO)	MIRÁS	07.13

DATOS do NÚCLEO:

- HABITANTES Núcleo: 82

- SITUACIÓN

Localízase na zona centro do concello e oeste da parroquia, nas proximidades dos núcleos de Lucil ao nordés, Moledo ao leste, Carleo de Abaixo e Arriba ao sueste, A Carballa ao sur e Lestaio ao oeste.

- TOPOGRAFÍA

Na vertente oeste do Monte de Mirás de suave pendente nas coutas mais altas e mais accidentada segundo achegámonos ás beiras do río de Bendimón.

- ORIENTACIÓN Nordés - Sudoeste.

- ESTRUCTURA VIARIA (Tipo e estado dos camiños)

Atópase integrada por unha pista municipal, de ancho escaso e asine irregular, sen beiravías ou dominados pola natureza, con escasez de sinalización que dificulta o seu tránsito.

- TIPOLOXÍA e OBSERVACIÓNS

Núcleo concentrado con predominio da casa rural tradicional sobre a vivenda moderna ou tipo chalet, rodeada de numerosos anexos. Destacan dous cruceiros e unha capela, na zona centro.

- CULTIVOS

1ª FRANXA (interior a 50 m)	Pequenas hortas, vides e árbores froiteiras.
2ª FRANXA (50 m a 250 m)	Millo e pastos.
3ª FRANXA (250 m ou máis)	Monte alto (eucaliptos, carballos e pinos).

OBSERVACIÓNS:

EDIFICACIÓNS:

- Nº de VIVENDAS Tradicional: 16 Moderna: 7

- ESTADO de CONSERVACIÓN A vivenda tradicional atópase en diferentes estados de conservación.

- TIPOLOXÍA/ALTURA

Casa rural de pedra, con estrutura de B+I, con muros de cachotería, lucidos con morteiro de cemento, en algúns casos, con esquinais e marcos de xanelas e portas, en cantería. Cuberta a dúas augas con acabado de tella camba, que en algúns casos se estende sobre os anexos.

Vivenda nova con estrutura de B+I, muros de ladrillo lucidos con morteiro de cemento e cuberta a dúas augas.

- Nº de CONST. AUXILIARES Tradicional: 12 Moderna: 18

- TIPOLOXÍA E ESTADO DE CONSERVACIÓN

Alpendre con muros de pedra, bloque ou ladrillo, con acabado baseado en tella camba sobre pranchas de fibrocemento e viguetas de formigón ou estrutura de madeira, empregado para gardar animais de granxa, maquinaria agrícola e apeiros de labranza.

- HÓRREOS Tradicional: 12 Moderno: 3

- EDIFICACIÓNS NON RESIDENCIAIS

Agropecuarias	
Non agropecuarias	

EQUIPAMENTOS e ESPACIOS LIBRES:

TIPO	DENOMINACIÓN	TITUL.	S. EQ.	S. PARC.
REL	Capela	Ecles.	138 m ²	

SERVICIOS URBANÍSTICOS:

SERVICIO	TIPO
Abast. Auga	Traída veciñal/Traída individual
Saneamento	Pozo negro
Electricidade	Sí
Alum. Público	Sí
Telefonía	Sí
Rec. Lixos	Sí
Transporte	Escolar

USOS:

INDUSTRIAL:

HOTELEIRO:

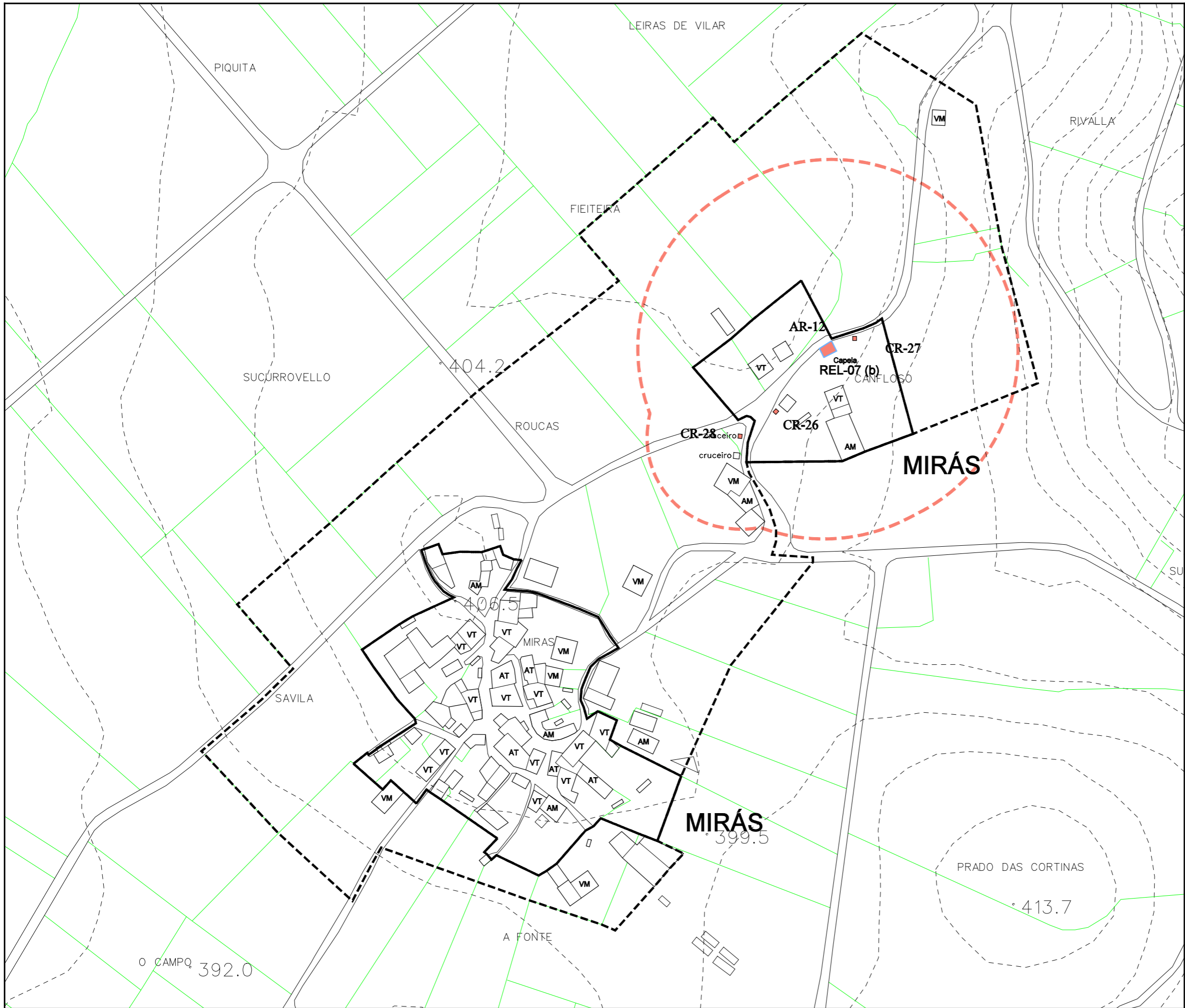
COMERCIAL:

OUTROS:

CRITERIOS de DELIMITACIÓN:

Tomouse un primeiro criterio onde o número de vivendas sexa maior ou igual a dúas, a partir das cales, e seguindo as pautas que se sinalan no artigo 13 da Lei 9/2002, de 30 de decembro, de ordenación urbanística e protección do medio rural de Galicia, se creou unha primeira poligonal que pecha as edificacións tradicionais seguindo o parcelario e as pegadas físicas existentes, e como máximo a 50 metros de ditas edificacións, de modo que o ámbito delimitado presente unha consolidación pola edificación de, alomenos, o 50%, pasando a formar o que podemos denominar como núcleo rural tradicional. Este criterio permítenos crear dous espazos que o satisfan, e a partir destas e como máximo a 200 metros lineais das mesmas, creouse outra poligonal que tenta englobar ao resto de edificacións, que delimitará o área de expansión de dito núcleo.





Parroquia:	OUTES (San Pedro)	Fecha:	DECEMBRO 2010
		Escala:	1:2000
Núcleo:	MIRÁS	Número:	07.13

LEENDA

	NÚCLEO RURAL TRADICIONAL
	ÁREA DE EXPANSIÓN


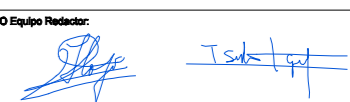
VR	Vivenda en ruínas	CO	Cuberto
VT	Vivenda tradicional	HT	Hórreo tradicional
VM	Vivenda moderna	HM	Hórreo moderno
AT	Alpendre tradicional	R	Ruína
AM	Alpendre moderno	N	Nave

EQUIPAMENTOS E ESPACIOS LIBRES

S. Local	S. Xeral	Tipo
ELL-nº	ELX-nº	ESPACIOS LIBRES
ZVL-nº	ZVX-nº	ZONAS VERDES
ADL-nº	ADX-nº	ADMINISTRATIVO
CEL-nº	CEX-nº	CEMITERIO
DPL-nº	DPX-nº	DEPORTIVO
DCL-nº	DCX-nº	DOCENTE
REL-nº	REX-nº	RELIXIOSO
RCL-nº	RCX-nº	CONXUNTO PARROQUIAL
SAL-nº	SAX-nº	SANITARIO - ASISTENCIAL
SRL-nº	SRX-nº	SERVICIOS URBANISTICOS
SCL-nº	SCX-nº	SOCIO - CULTURAL
		LÍMITE DE EQUIP./ ESPACIO LIBRE

CATÁLOGO

Arquitec.	Arqueoló.	Tipo
AR-nº		ARQUITECTURA RELIXIOSA
CR-nº		CRUCEIROS E PETOS
AC-nº		ARQUITECTURA CIVIL
CP-nº		CONSTRUCCIÓN POPULARES
OC-nº		OBRA CIVIL
	GA-nº	XACEMENTO ARQUEOLÓXICO
		PROTEC. ELEMENTO CATALOGADO
		ÁREA DE RESPECTO


PLAN XERAL DE ORDENACIÓN MUNICIPAL
 DOCUMENTO DE APROBACIÓN DEFINITIVA
 MODELO DE ASENTAMENTO POBOACIONAL
 Concello de Outes
 O Equipo Redactor: 

Estudio Técnico Galego, S.A. 

PARROQUIA:	NÚCLEO:
OUTES (SAN PEDRO)	MOLEDO
	07.14

DATOS do NÚCLEO:

- HABITANTES Núcleo: 50

- SITUACIÓN

Localízase na zona centro do concello e oeste da parroquia, nas proximidades dos núcleos de Lucil ao noroeste, Sande de Abaixo ao nordés, O Vilar de Outes ao sueste, Carleo de Arriba ao sur, Mirás ao oeste e Lucil ao noroeste.

- TOPOGRAFÍA

Na vertente leste do Alto dá Vaqueira, de suave pendente nas coutas mais alta, que se vai incrementando segundo nos achegamos ao río de Bendimón.

- ORIENTACIÓN Norte - Sur.

- ESTRUCTURA VIARIA (Tipo e estado dos camiños)

Atópase integrada por unha pista municipal, de ancho escaso e asine irregular, sen beiravías ou dominados pola natureza, con escasez de sinalización que dificulta o seu tránsito.

- TIPOLOXÍA e OBSERVACIÓNS

Núcleo con dúas tipoloxías que se corresponden coa zona concentrada, mais tradicional, e a espallada con claro predominio da vivenda moderna ou tipo chalet, vinculada á pista de acceso.

- CULTIVOS

1ª FRANXA (interior a 50 m)	Pequenas hortas, vides e árbores froiteiras.
2ª FRANXA (50 m a 250 m)	Millo e pastos.
3ª FRANXA (250 m ou máis)	Monte alto (eucaliptos, carballos e pinos).

OBSERVACIÓNS:

EDIFICACIÓNS:

- Nº de VIVENDAS Tradicional: 13 Moderna: 5

- ESTADO de CONSERVACIÓN A vivenda tradicional atópase en diferentes estados de conservación.

- TIPOLOXÍA/ALTURA

Casa rural de pedra, con estrutura de B+I, con muros de cachotería, lucidos con morteiro de cemento, en algúns casos, con esquinais e marcos de xanelas e portas, en cantería. Cuberta a dúas augas con acabado de tella camba, que en algúns casos se estende sobre os anexos.

Vivenda nova con estrutura de B+I, muros de ladrillo lucidos con morteiro de cemento e cuberta a dúas augas.

- Nº de CONST. AUXILIARES Tradicional: 11 Moderna: 9

- TIPOLOXÍA E ESTADO DE CONSERVACIÓN

Alpendre con muros de pedra, bloque ou ladrillo, con acabado baseado en tella camba sobre pranchas de fibrocemento e viguetas de formigón ou estrutura de madeira, empregado para gardar animais de granxa, maquinaria agrícola e apeiros de labranza.

- HÓRREOS Tradicional: 8 Moderno: 2

- EDIFICACIÓNS NON RESIDENCIAIS

Agropecuarias	
Non agropecuarias	

EQUIPAMENTOS e ESPACIOS LIBRES:

TIPO	DENOMINACIÓN	TITUL.	S. EQ.	S. PARC.
SCL	Centro sociocultural	Munic.	133 m ²	

SERVICIOS URBANÍSTICOS:

SERVICIO	TIPO
Abast. Auga	Traída veciñal/Traída individual
Saneamento	Pozo negro
Electricidade	Sí
Alum. Público	Sí
Telefonía	Sí
Rec. Lixos	Sí
Transporte	Escolar

USOS:

INDUSTRIAL:

HOTELEIRO:

COMERCIAL:

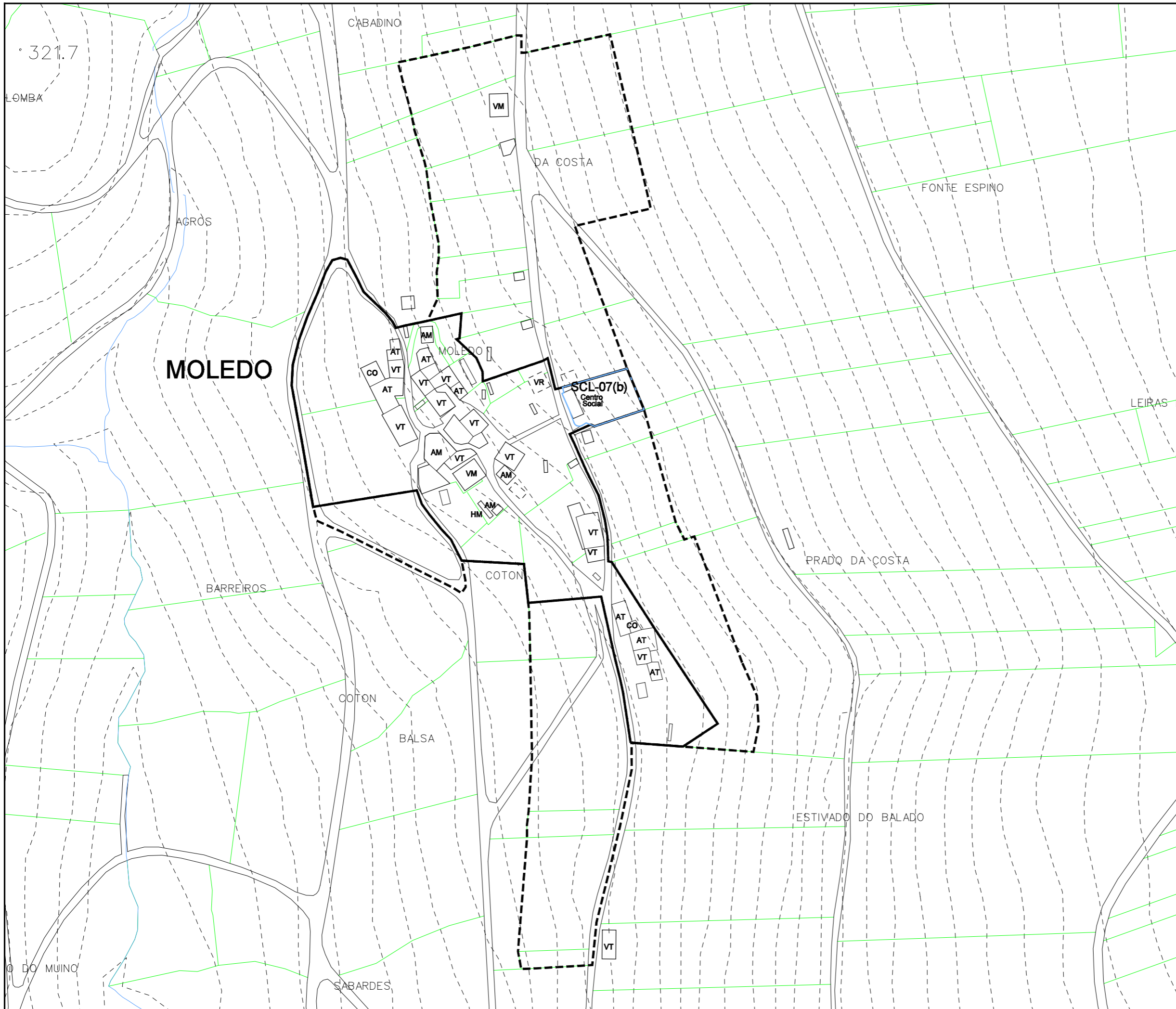
OUTROS:

CRITERIOS de DELIMITACIÓN:

Tomouse un primeiro criterio onde o número de vivendas sexa maior ou igual a dúas, a partir das cales, e seguindo as pautas que se sinalan no artigo 13 da Lei 9/2002, de 30 de decembro, de ordenación urbanística e protección do medio rural de Galicia, se creou unha primeira poligonal que pecha as edificacións tradicionais seguindo o parcelario e as pegadas físicas existentes, e como máximo a 50 metros de ditas edificacións, de modo que o ámbito delimitado presente unha consolidación pola edificación de, alomenos, o 50%, pasando a formar o que podemos denominar como núcleo rural tradicional.

A partir desta e como máximo a 200 metros lineais da mesma, creouse outra poligonal que tenta englobar ao resto de edificacións, que delimitará o área de expansión de dito núcleo





Parroquia:	OUTES (San Pedro)	Fecha:	DECEMBRO 2010
		Escala:	1:2000
Núcleo:	MOLEDO	Número:	07.14

LENDA	
	NÚCLEO RURAL TRADICIONAL
	ÁREA DE EXPANSIÓN

VR	Vivenda en ruínas	CO	Cuberto
VT	Vivenda tradicional	HT	Hórreo tradicional
VM	Vivenda moderna	HM	Hórreo moderno
AT	Alpendre tradicional	R	Ruína
AM	Alpendre moderno	N	Nave

EQUIPAMENTOS E ESPACIOS LIBRES		
S. Local	S. Xeral	Tipo
ELL-nº	ELX-nº	ESPACIOS LIBRES
ZVL-nº	ZVX-nº	ZONAS VERDES
ADL-nº	ADX-nº	ADMINISTRATIVO
CEL-nº	CEX-nº	CEMITERIO
DPL-nº	DPX-nº	DEPORTIVO
DCL-nº	DCX-nº	DOCENTE
REL-nº	REX-nº	RELIXIOSO
RCL-nº	RCX-nº	CONXUNTO PARROQUIAL
SAL-nº	SAX-nº	SANITARIO - ASISTENCIAL
SRL-nº	SRX-nº	SERVICIOS URBANISTICOS
SCL-nº	SCX-nº	SOCIO - CULTURAL
		LÍMITE DE EQUIP./ ESPACIO LIBRE

CATÁLOGO		
Arquitec.	Arqueoló.	Tipo
AR-nº		ARQUITECTURA RELIXIOSA
CR-nº		CRUCEIROS E PETOS
AC-nº		ARQUITECTURA CIVIL
CP-nº		CONSTRUCCIÓN POPULARES
OC-nº		OBRA CIVIL
	GA-nº	XACEMENTO ARQUEOLÓXICO
		PROTEC. ELEMENTO CATALOGADO
		ÁREA DE RESPECTO

Concello de Outes

PLAN XERAL DE ORDENACIÓN MUNICIPAL
DOCUMENTO DE APROBACIÓN DEFINITIVA

MODELO DE ASENTAMENTO POBOACIONAL

O Equipo Redactor:

Estudio Técnico Galego, S.A.

PARROQUIA:	NÚCLEO:
OUTES (SAN PEDRO)	OUTES
	07.15

DATOS do NÚCLEO:

- HABITANTES Núcleo: 79

- SITUACIÓN

Localízase na zona centro do concello e leste da parroquia, nas proximidades dos núcleos de Berres ao nordés, Boel ao leste, Río de Outes ao sueste, O Vilar de Outes ao sur e O Castelo ao noroeste.

- TOPOGRAFÍA

Na vertente sueste de Pico Castelo de pendente acusada nas coutas mais altas e algo accidentada, para ir suavizándose segundo achegámonos ás beiras do río de Outes.

- ORIENTACIÓN Noroeste - Sueste.

- ESTRUCTURA VIARIA (Tipo e estado dos camiños)

Integrada principalmente por unha estrada provincial, a CP-6202, en bo estado, tanto polo seu firme como pola súa sinalización que enlaza con un pista municipal en peor estado.

- TIPOLOXÍA e OBSERVACIÓNS

Núcleo concentrado que xurde en torno á Igrexa e cemiterio parroquial con predominio da casa rural tradicional sobre a vivenda moderna ou tipo chalet, rodeada de numerosos anexos.

- CULTIVOS	1ª FRANXA (interior a 50 m)	Pequenas hortas, vides e árbores froiteiras.
	2ª FRANXA (50 m a 250 m)	Millo e pastos.
	3ª FRANXA (250 m ou máis)	Monte alto (eucaliptos, carballos e pinos).

OBSERVACIÓNS:

EDIFICACIÓNS:

- Nº de VIVENDAS	Tradicional: 22	Moderna: 9
------------------	-----------------	------------

- ESTADO de CONSERVACIÓN

A vivenda tradicional atópase en diferentes estados de conservación.

- TIPOLOXÍA/ALTURA

Casa rural de pedra, con estrutura de B+I, con muros de cachotería, lucidos con morteiro de cemento, en algúns casos, con esquinais e marcos de xanelas e portas, en cantería. Cuberta a dúas augas con acabado de tella camba, que en algúns casos se estende sobre os anexos.

Vivenda nova con estrutura de B+I, muros de ladrillo lucidos con morteiro de cemento e cuberta a dúas augas.

- Nº de CONST. AUXILIARES	Tradicional: 11	Moderna: 18
---------------------------	-----------------	-------------

- TIPOLOXÍA E ESTADO DE CONSERVACIÓN

Alpendre con muros de pedra, bloque ou ladrillo, con acabado baseado en tella camba sobre pranchas de fibrocemento e viguetas de formigón ou estrutura de madeira, empregado para gardar animais de granxa, maquinaria agrícola e apeiros de labranza.

- HÓRREOS	Tradicional: 7	Moderno: 3
-----------	----------------	------------

- EDIFICACIÓNS NON RESIDENCIAIS

Agropecuarias	
Non agropecuarias	

EQUIPAMENTOS e ESPACIOS LIBRES:

TIPO	DENOMINACIÓN	TITUL.	S. EQ.	S. PARC.
RCL	Igrexa e cemiterio parroquial	Ecles.	2.218 m ²	
CEL	Cemiterio	Ecles.	5.073 m ²	

SERVICIOS URBANÍSTICOS:

SERVICIO	TIPO
Abast. Auga	Traída veciñal/Traída individual
Saneamento	Saneamento
Electricidade	Sí
Alum. Público	Sí
Telefonía	Sí
Rec. Lixos	Sí
Transporte	Escolar

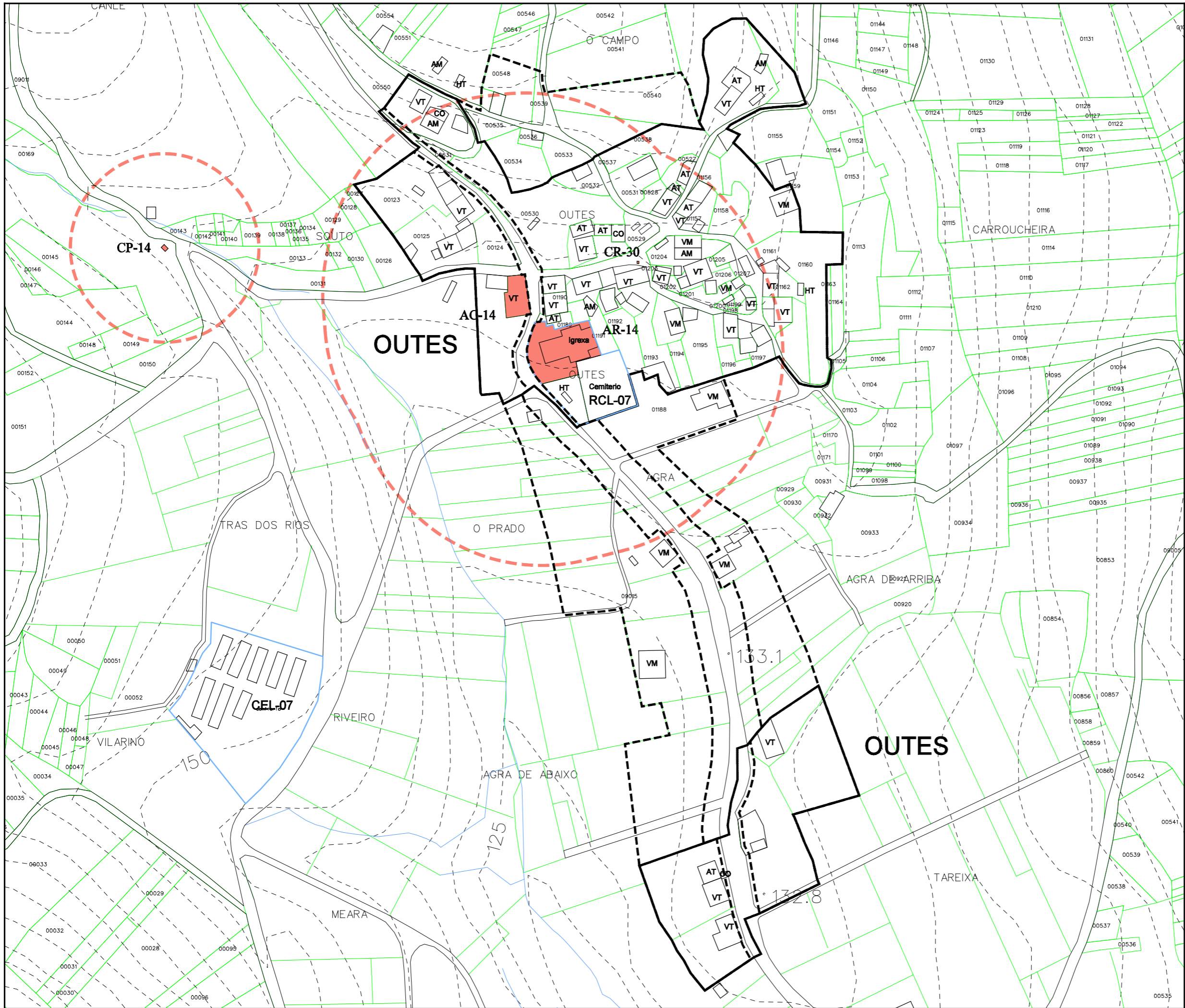
USOS:

INDUSTRIAL:
HOTELEIRO:
COMERCIAL:
OUTROS:

CRITERIOS de DELIMITACIÓN:

Tomouse un primeiro criterio onde o número de vivendas sexa maior ou igual a dúas, a partir das cales, e seguindo as pautas que se sinalan no artigo 13 da Lei 9/2002, de 30 de decembro, de ordenación urbanística e protección do medio rural de Galicia, se creou unha primeira poligonal que pecha as edificacións tradicionais seguindo o parcelario e as pegadas físicas existentes, e como máximo a 50 metros de ditas edificacións, de modo que o ámbito delimitado presente unha consolidación pola edificación de, alomenos, o 50%, pasando a formar o que podemos denominar como núcleo rural tradicional. Este criterio permítenos crear dous espazos que o satisfan, e a partir destas e como máximo a 200 metros lineais das mesmas, creouse outra poligonal que tenta englobar ao resto de edificacións, que delimitará o área de expansión de dito núcleo.






Parroquia:	OUTES (San Pedro)	Fecha:	DECEMBRO 2010
		Escala:	1:2000
Núcleo:	OUTES	Número:	07.15

LEENDA	
	NÚCLEO RURAL TRADICIONAL
	ÁREA DE EXPANSIÓN

VR	Vivenda en ruínas	CO	Cuberto
VT	Vivenda tradicional	HT	Hórreo tradicional
VM	Vivenda moderna	HM	Hórreo moderno
AT	Alpendre tradicional	R	Ruína
AM	Alpendre moderno	N	Nave

EQUIPAMENTOS E ESPACIOS LIBRES		
S. Local	S. Xeral	Tipo
ELL-nº	ELX-nº	ESPACIOS LIBRES
ZVL-nº	ZVX-nº	ZONAS VERDES
ADL-nº	ADX-nº	ADMINISTRATIVO
CEL-nº	CEX-nº	CEMITERIO
DPL-nº	DPX-nº	DEPORTIVO
DCL-nº	DCX-nº	DOCENTE
REL-nº	REX-nº	RELIXIOSO
RCL-nº	RCX-nº	CONXUNTO PARROQUIAL
SAL-nº	SAX-nº	SANITARIO - ASISTENCIAL
SRL-nº	SRX-nº	SERVICIOS URBANISTICOS
SCL-nº	SCX-nº	SOCIO - CULTURAL
		LÍMITE DE EQUIP./ ESPACIO LIBRE

CATÁLOGO		
Arquitec.	Arqueoló.	Tipo
AR-nº		ARQUITECTURA RELIXIOSA
CR-nº		CRUCEIROS E PETOS
AC-nº		ARQUITECTURA CIVIL
CP-nº		CONSTRUCCIÓN POPULARES
OC-nº		OBRA CIVIL
	GA-nº	XACEMENTO ARQUEOLÓXICO
		PROTEC. ELEMENTO CATALOGADO
		ÁREA DE RESPECTO

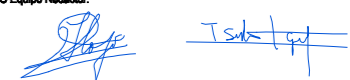


Concello de Outes


PLAN XERAL DE ORDENACIÓN MUNICIPAL
DOCUMENTO DE APROBACIÓN DEFINITIVA

MODELO DE ASENTAMENTO POBOACIONAL

O Equipo Redactor:



Estudio Técnico Galego, S.A.



PARROQUIA:	NÚCLEO:
OUTES (SAN PEDRO)	RÍO DE OUTES
	07.16

DATOS do NÚCLEO:

- HABITANTES Núcleo: 33

- SITUACIÓN

Localízase na zona centro do concello e sueste da parroquia, nas proximidades dos núcleos de Boel ao nordeste, Cambeiro de Abaixo ao sur, O Couto ao sudoeste e O Vilar de Outes ao oeste.

- TOPOGRAFÍA

Nunha zona de suave pendente cara o sueste e mas accidentada ao noroeste.

- ORIENTACIÓN

Leste - Oeste.

- ESTRUCTURA VIARIA (Tipo e estado dos camiños)

Integrada principalmente por unha estrada provincial, a CP-6202, en bo estado, tanto polo seu firme como pola súa sinalización que enlaza con un pista municipal en peor estado.

- TIPOLOXÍA e OBSERVACIÓNS

Núcleo espallado con predominio da vivenda moderna ou tipo chalet sobre a tradicional de pedra.

- CULTIVOS	1ª FRANXA (interior a 50 m)	Pequenas hortas, vides e árbores froiteiras.
	2ª FRANXA (50 m a 250 m)	Millo e pastos.
	3ª FRANXA (250 m ou máis)	Monte alto (eucaliptos, carballos e pinos).
OBSERVACIÓNS:		

EDIFICACIÓNS:

- Nº de VIVENDAS	Tradicional: 2	Moderna: 9
- ESTADO de CONSERVACIÓN	A vivenda tradicional atópase en diferentes estados de conservación.	

- TIPOLOXÍA/ALTURA

Casa rural de pedra, con estrutura de B+I, con muros de cachotería, lucidos con morteiro de cemento, en algúns casos, con esquinais e marcos de xanelas e portas, en cantería. Cuberta a dúas augas con acabado de tella camba, que en algúns casos se estende sobre os anexos.

Vivenda nova con estrutura de B+I, muros de ladrillo lucidos con morteiro de cemento e cuberta a dúas augas.

- Nº de CONST. AUXILIARES	Tradicional: 3	Moderna: 11
---------------------------	----------------	-------------

- TIPOLOXÍA E ESTADO DE CONSERVACIÓN

Alpendre con muros de pedra, bloque ou ladrillo, con acabado baseado en tella camba sobre pranchas de fibrocemento e viguetas de formigón ou estrutura de madeira, empregado para gardar animais de granxa, maquinaria agrícola e apeiros de labranza.

- HÓRREOS	Tradicional: 0	Moderno: 0
-----------	----------------	------------

- EDIFICACIÓNS NON RESIDENCIAIS

Agropecuarias	
Non agropecuarias	

EQUIPAMENTOS e ESPACIOS LIBRES:

TIPO	DENOMINACIÓN	TITUL.	S. EQ.	S. PARC.

SERVICIOS URBANÍSTICOS:

SERVICIO	TIPO
Abast. Auga	Traída veciñal/Traída individual
Saneamento	Saneamento
Electricidade	Sí
Alum. Público	Sí
Telefonía	Sí
Rec. Lixos	Sí
Transporte	Escolar

USOS:

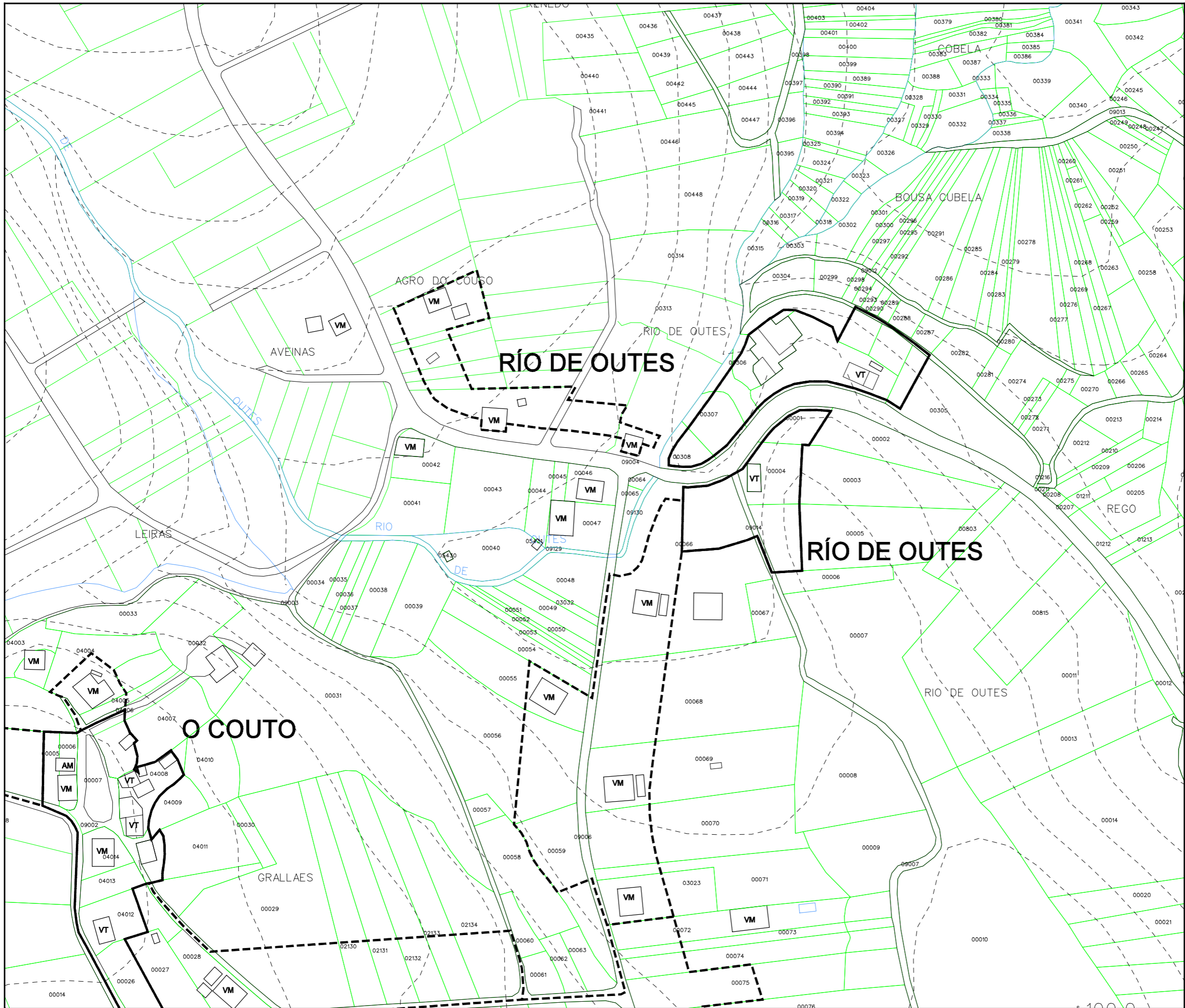
INDUSTRIAL:
HOTELEIRO:
COMERCIAL:
OUTROS:

CRITERIOS de DELIMITACIÓN:

Tomouse un primeiro criterio onde o número de vivendas sexa maior ou igual a dúas, a partir das cales, e seguindo as pautas que se sinalan no artigo 13 da Lei 9/2002, de 30 de decembro, de ordenación urbanística e protección do medio rural de Galicia, se creou unha primeira poligonal que pecha as edificacións tradicionais seguindo o parcelario e as pegadas físicas existentes, e como máximo a 50 metros de ditas edificacións, de modo que o ámbito delimitado presente unha consolidación pola edificación de, alomenos, o 50%, pasando a formar o que podemos denominar como núcleo rural tradicional.

A partir desta e como máximo a 200 metros lineais da mesma, creouse outra poligonal que tenta englobar ao resto de edificacións, que delimitará o área de expansión de dito núcleo, que desenvólvese principalmente ao longo do entramado viario.






Parroquia:	OUTES (San Pedro)	Fecha:	DECEMBRO 2010
		Escala:	1:2000
Núcleo:	RÍO DE OUTES	Número:	07.16

LEENDA	
	NÚCLEO RURAL TRADICIONAL
	ÁREA DE EXPANSIÓN

VR	Vivenda en ruínas	CO	Cuberto
VT	Vivenda tradicional	HT	Hórreo tradicional
VM	Vivenda moderna	HM	Hórreo moderno
AT	Alpendre tradicional	R	Ruína
AM	Alpendre moderno	N	Nave

EQUIPAMENTOS E ESPACIOS LIBRES		
S. Local	S. Xeral	Tipo
ELL-nº	ELX-nº	ESPACIOS LIBRES
ZVL-nº	ZVX-nº	ZONAS VERDES
ADL-nº	ADX-nº	ADMINISTRATIVO
CEL-nº	CEX-nº	CEMITERIO
DPL-nº	DPX-nº	DEPORTIVO
DCL-nº	DCX-nº	DOCENTE
REL-nº	REX-nº	RELIXIOSO
RCL-nº	RCX-nº	CONXUNTO PARROQUIAL
SAL-nº	SAX-nº	SANITARIO - ASISTENCIAL
SRL-nº	SRX-nº	SERVICIOS URBANISTICOS
SCL-nº	SCX-nº	SOCIO - CULTURAL
		LÍMITE DE EQUIP./ ESPACIO LIBRE

CATÁLOGO		
Arquitec.	Arqueoló.	Tipo
AR-nº		ARQUITECTURA RELIXIOSA
CR-nº		CRUCEIROS E PETOS
AC-nº		ARQUITECTURA CIVIL
CP-nº		CONSTRUCCIÓN POPULARES
OC-nº		OBRA CIVIL
	GA-nº	XACEMENTO ARQUEOLÓXICO
		PROTEC. ELEMENTO CATALOGADO
		ÁREA DE RESPECTO

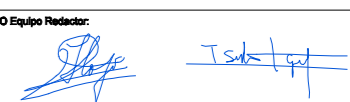


Concello de Outes


PLAN XERAL DE ORDENACIÓN MUNICIPAL
DOCUMENTO DE APROBACIÓN DEFINITIVA

MODELO DE ASENTAMENTO POBOACIONAL

O Equipo Redactor:



Estudio Técnico Galego, S.A.



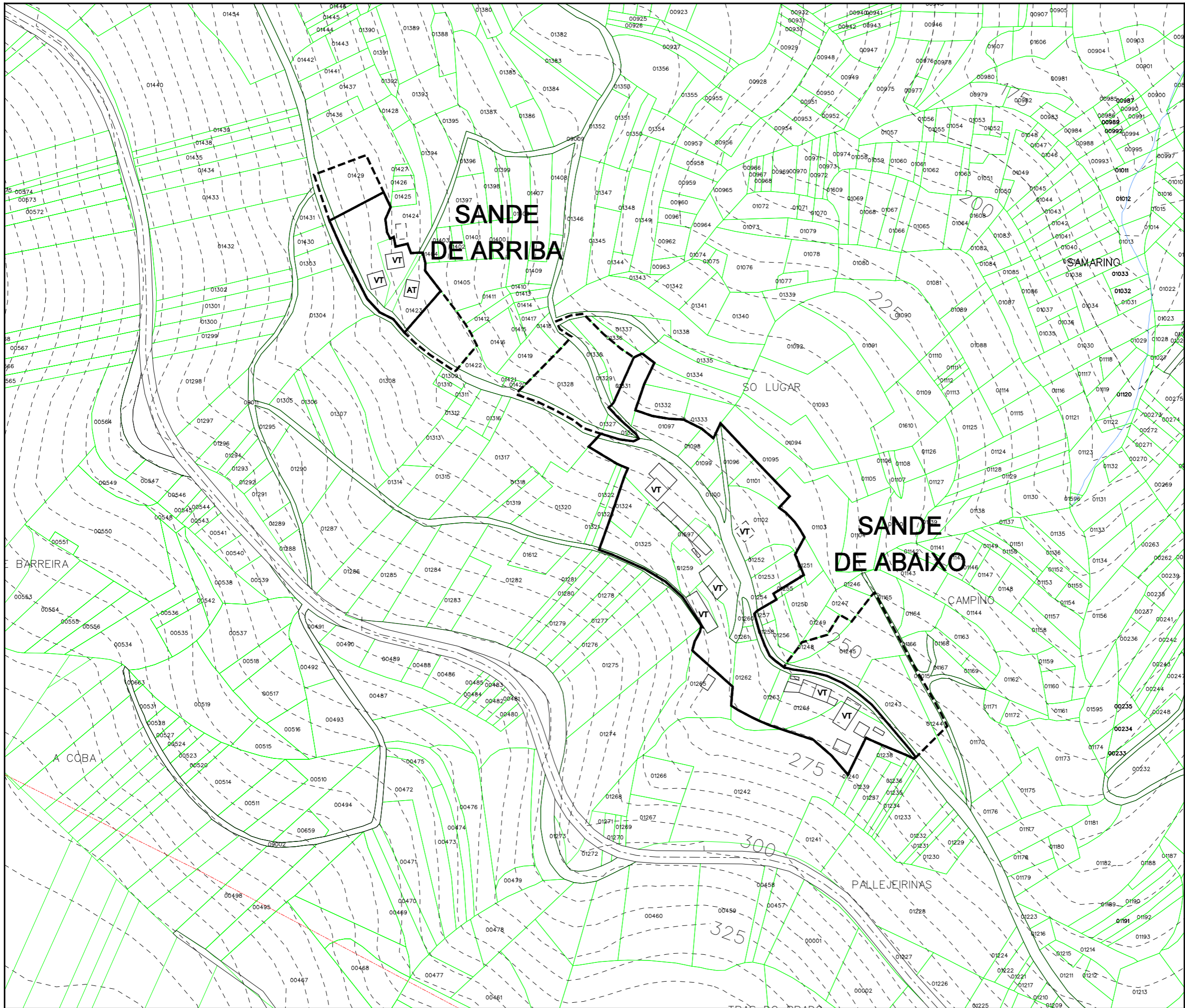
PARROQUIA:	NÚCLEO:			
OUTES (SAN PEDRO)	SANDE DE ABAIXO	07.17		
DATOS do NÚCLEO:				
- HABITANTES	Núcleo: 16			
- SITUACIÓN				
Localízase na zona centro do concello e norte da parroquia, nas proximidades dos núcleos de Lantarou ao nordés, Berres ao leste, o Castelo ao sueste e Sande de Arriba ao noroeste.				
- TOPOGRAFÍA				
Na vertente norte do Alto da Vaqueira, de pendente acusada e algo accidentada cara o río de Lantarou.				
- ORIENTACIÓN				
Noroeste - Sueste.				
- ESTRUCTURA VIARIA (Tipo e estado dos camiños)				
Atópase integrada por unha pista municipal, de ancho escaso e asine irregular, sen beiravías ou dominados pola natureza, con escasez de sinalización que dificulta o seu tránsito.				
- TIPOLOXÍA e OBSERVACIÓNS				
Núcleo espallado tradicional onde só atopamos expoñentes da casa rural de pedra.				
- CULTIVOS	1ª FRANXA (interior a 50 m)	Pequenas hortas, vides e árbores froiteiras.		
	2ª FRANXA (50 m a 250 m)	Millo e pastos.		
	3ª FRANXA (250 m ou máis)	Monte alto (eucaliptos, carballos e pinos).		
OBSERVACIÓNS:				
EDIFICACIÓNS:				
- Nº de VIVENDAS	Tradicional: 6	Moderna: 0		
- ESTADO de CONSERVACIÓN	A vivenda tradicional atópase en diferentes estados de conservación.			
- TIPOLOXÍA/ALTURA				
Casa rural de pedra, con estrutura de B+I, con muros de cachotería, lucidos con morteiro de cemento, en algúns casos, con esquinais e marcos de xanelas e portas, en cantería. Cuberta a dúas augas con acabado de tella camba, que en algúns casos se estende sobre os anexos.				
- Nº de CONST. AUXILIARES	Tradicional: 4	Moderna: 3		
- TIPOLOXÍA E ESTADO DE CONSERVACIÓN				
Alpendre con muros de pedra, bloque ou ladrillo, con acabado baseado en tella camba sobre pranchas de fibrocemento e viguetas de formigón ou estrutura de madeira, empregado para gardar animais de granxa, maquinaria agrícola e apeiros de labranza.				
- HÓRREOS	Tradicional: 1	Moderno: 0		
- EDIFICACIÓNS NON RESIDENCIAIS				
Agropecuarias				
Non agropecuarias				
EQUIPAMENTOS e ESPACIOS LIBRES:				
TIPO	DENOMINACIÓN	TITUL.	S. EQ.	S. PARC.
SERVICIOS URBANÍSTICOS:				
SERVICIO	TIPO			
Abast. Auga	Traída veciñal/Traída individual			
Saneamento	Pozo negro			
Electricidade	Sí			
Alum. Público	Sí			
Telefonía	Sí			
Rec. Lixos	Sí			
Transporte	Escolar			
USOS:				
INDUSTRIAL:				
HOTELEIRO:				
COMERCIAL:				
OUTROS:				

CRITERIOS de DELIMITACIÓN:

Tomouse un primeiro criterio onde o número de vivendas sexa maior ou igual a dúas, a partir das cales, e seguindo as pautas que se sinalan no artigo 13 da Lei 9/2002, de 30 de decembro, de ordenación urbanística e protección do medio rural de Galicia, se creou unha primeira poligonal que pecha as edificacións tradicionais seguindo o parcelario e as pegadas físicas existentes, e como máximo a 50 metros de ditas edificacións, de modo que o ámbito delimitado presente unha consolidación pola edificación de, alomenos, o 50%, pasando a formar o que podemos denominar como núcleo rural tradicional.

A partir desta creouse outra poligonal que delimitará o área de expansión de dito núcleo.





Parroquia:	OUTES (San Pedro)	Fecha:	DECEMBRO 2010
Núcleo:	SANDE DE ABAIXO	Escala:	1:2000
		Número:	07.17

LENDA	
	NÚCLEO RURAL TRADICIONAL
	ÁREA DE EXPANSIÓN

VR	Vivenda en ruínas	CO	Cuberto
VT	Vivenda tradicional	HT	Hórreo tradicional
VM	Vivenda moderna	HM	Hórreo moderno
AT	Alpendre tradicional	R	Ruína
AM	Alpendre moderno	N	Nave

EQUIPAMENTOS E ESPACIOS LIBRES		
S. Local	S. Xeral	Tipo
ELL-nº	ELX-nº	ESPACIOS LIBRES
ZVL-nº	ZVX-nº	ZONAS VERDES
ADL-nº	ADX-nº	ADMINISTRATIVO
CEL-nº	CEX-nº	CEMITERIO
DPL-nº	DPX-nº	DEPORTIVO
DCL-nº	DCX-nº	DOCENTE
REL-nº	REX-nº	RELIXIOSO
RCL-nº	RCX-nº	CONXUNTO PARROQUIAL
SAL-nº	SAX-nº	SANITARIO - ASISTENCIAL
SRL-nº	SRX-nº	SERVICIOS URBANISTICOS
SCL-nº	SCX-nº	SOCIO - CULTURAL
		LÍMITE DE EQUIP./ ESPACIO LIBRE

CATÁLOGO		
Arquitect.	Arqueoló.	Tipo
AR-nº		ARQUITECTURA RELIXIOSA
CR-nº		CRUCEIROS E PETOS
AC-nº		ARQUITECTURA CIVIL
CP-nº		CONSTRUCCIÓN POPULARES
OC-nº		OBRA CIVIL
	GA-nº	XACEMENTO ARQUEOLÓXICO
		PROTEC. ELEMENTO CATALOGADO
		ÁREA DE RESPECTO

PLAN XERAL DE ORDENACIÓN MUNICIPAL
DOCUMENTO DE APROBACIÓN DEFINITIVA

MODELO DE ASENTAMENTO POBOACIONAL

Concello de Outes

O Equipo Redactor:

Estudio Técnico Galego, S.A.

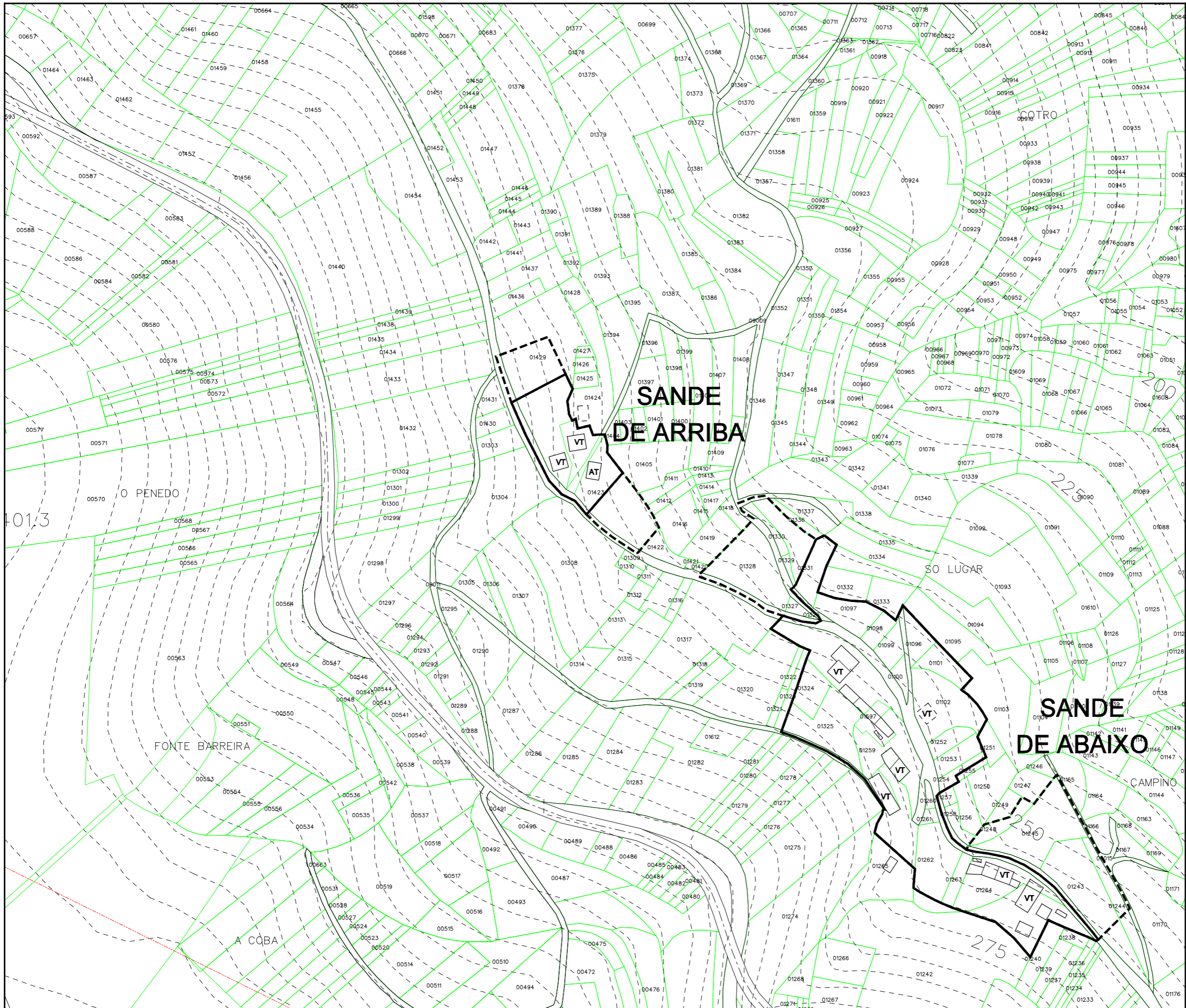
PARROQUIA:	NÚCLEO:			
OUTES (SAN PEDRO)	SANDE DE ARRIBA	07.18		
DATOS do NÚCLEO:				
- HABITANTES	Núcleo: 1			
- SITUACIÓN				
Localízase na zona centro do concello e norte da parroquia, nas proximidades dos núcleos de Lantarou ao leste, Sande Abaixo ao sueste, Loios ao oeste e Mastontán ao noroeste.				
- TOPOGRAFÍA				
Na vertente norte do Alto da Vaqueira, de pendente acusada e algo accidentada cara o río de Lantarou.				
- ORIENTACIÓN				
Norte - Sur.				
- ESTRUCTURA VIARIA (Tipo e estado dos camiños)				
Atópase integrada por unha pista municipal, de ancho escaso e asine irregular, sen beiravías ou dominados pola natureza, con escasez de sinalización que dificulta o seu tránsito.				
- TIPOLOXÍA e OBSERVACIÓNS				
Núcleo espallado tradicional onde só atopamos expoñentes da casa rural de pedra.				
- CULTIVOS	1ª FRANXA (interior a 50 m)	Pequenas hortas, vides e árbores froiteiras.		
	2ª FRANXA (50 m a 250 m)	Millo e pastos.		
	3ª FRANXA (250 m ou máis)	Monte alto (eucaliptos, carballos e pinos).		
OBSERVACIÓNS:				
EDIFICACIÓNS:				
- Nº de VIVENDAS	Tradicional: 2	Moderna: 0		
- ESTADO de CONSERVACIÓN	A vivenda tradicional atópase en diferentes estados de conservación.			
- TIPOLOXÍA/ALTURA				
Casa rural de pedra, con estrutura de B+I, con muros de cachotería, lucidos con morteiro de cemento, en algúns casos, con esquinais e marcos de xanelas e portas, en cantería. Cuberta a dúas augas con acabado de tella camba, que en algúns casos se estende sobre os anexos.				
- Nº de CONST. AUXILIARES	Tradicional: 4	Moderna: 8		
- TIPOLOXÍA E ESTADO DE CONSERVACIÓN				
Alpendre con muros de pedra, bloque ou ladrillo, con acabado baseado en tella camba sobre pranchas de fibrocemento e viguetas de formigón ou estrutura de madeira, empregado para gardar animais de granxa, maquinaria agrícola e apeiros de labranza.				
- HÓRREOS	Tradicional: 2	Moderno: 0		
- EDIFICACIÓNS NON RESIDENCIAIS				
Agropecuarias				
Non agropecuarias				
EQUIPAMENTOS e ESPACIOS LIBRES:				
TIPO	DENOMINACIÓN	TITUL.	S. EQ.	S. PARC.
SERVICIOS URBANÍSTICOS:				
SERVICIO	TIPO			
Abast. Auga	Traída veciñal/Traída individual			
Saneamento	Pozo negro			
Electricidade	Sí			
Alum. Público	Sí			
Telefonía	Sí			
Rec. Lixos	Sí			
Transporte	Escolar			
USOS:				
INDUSTRIAL:				
HOTELEIRO:				
COMERCIAL:				
OUTROS:				

CRITERIOS de DELIMITACIÓN:

Tomouse un primeiro criterio onde o número de vivendas sexa maior ou igual a dúas, a partir das cales, e seguindo as pautas que se sinalan no artigo 13 da Lei 9/2002, de 30 de decembro, de ordenación urbanística e protección do medio rural de Galicia, se creou unha primeira poligonal que pecha as edificacións tradicionais seguindo o parcelario e as pegadas físicas existentes, e como máximo a 50 metros de ditas edificacións, de modo que o ámbito delimitado presente unha consolidación pola edificación de, alomenos, o 50%, pasando a formar o que podemos denominar como núcleo rural tradicional.

A partir desta creouse outra poligonal que delimitará o área de expansión de dito núcleo





Parroquia:	OUTES (San Pedro)	Fecha:	DECEMBRO 2010
Núcleo:	SANDE DE ARRIBA	Escala:	1:2000
		Número:	07.18

LENDA			
NÚCLEO RURAL TRADICIONAL			
ÁREA DE EXPANSIÓN			

VR	Vivenda en ruínas	CO	Cuberto
VT	Vivenda tradicional	HT	Hórreo tradicional
VM	Vivenda moderna	HM	Hórreo moderno
AT	Alpendre tradicional	R	Ruína
AM	Alpendre moderno	N	Nave

EQUIPAMENTOS E ESPACIOS LIBRES		
S. Local	S. Xeral	Tipo
ELL-nº	ELX-nº	ESPACIOS LIBRES
ZVL-nº	ZVX-nº	ZONAS VERDES
ADL-nº	ADX-nº	ADMINISTRATIVO
CEL-nº	CEX-nº	CEMITERIO
DPL-nº	DPX-nº	DEPORTIVO
DCL-nº	DCX-nº	DOCENTE
REL-nº	REX-nº	RELIXIOSO
RCL-nº	RCX-nº	CONXUNTO PARROQUIAL
SAL-nº	SAX-nº	SANITARIO - ASISTENCIAL
SRL-nº	SRX-nº	SERVICIOS URBANISTICOS
SCL-nº	SCX-nº	SOCIO - CULTURAL
LÍMITE DE EQUIP./ ESPACIO LIBRE		

CATÁLOGO		
Arquitec.	Arqueoló.	Tipo
AR-nº		ARQUITECTURA RELIXIOSA
CR-nº		CRUCEIROS E PETOS
AC-nº		ARQUITECTURA CIVIL
CP-nº		CONSTRUCCIÓN POPULARES
OC-nº		OBRA CIVIL
	GA-nº	XACEMENTO ARQUEOLÓXICO
PROTEC. ELEMENTO CATALOGADO		
ÁREA DE RESPECTO		

PLAN XERAL DE ORDENACIÓN MUNICIPAL
DOCUMENTO DE APROBACIÓN DEFINITIVA

MODELO DE ASENTAMENTO POBOACIONAL

Concello de Outes

O Equipo Redactor:

Estudio Técnico Galego, S.A.

PARROQUIA:	NÚCLEO:
OUTES (SAN PEDRO)	VILAR DE OUTES, O
	07.19

DATOS do NÚCLEO:

- HABITANTES Núcleo: 46

- SITUACIÓN

Localízase na zona centro do concello e sueste da parroquia, nas proximidades dos núcleos de Outes ao norte, río de Outes ao leste, O Couto ao sueste, Cambeiro de Arriba ao sur, Carleo de Abaixo ao sudoeste e Carleo de Arriba ao oeste.

- TOPOGRAFÍA

Na vertente sueste da Curva da Pallagueira, de pendente acusada cara o río de Outes.

- ORIENTACIÓN Norte - Sur.

- ESTRUCTURA VIARIA (Tipo e estado dos camiños)

Atópase integrada por unha pista municipal, de ancho escaso e asine irregular, sen beiravías ou dominados pola natureza, con escasez de sinalización que dificulta o seu tránsito.

- TIPOLOXÍA e OBSERVACIÓNS

Núcleo concentrado tradicional con predominio da casa rural de pedra sobre a vivenda moderna ou tipo chalet. En ambos casos atópanse rodeados de numerosos anexos.

- CULTIVOS	1ª FRANXA (interior a 50 m)	Pequenas hortas, vides e árbores froiteiras.
	2ª FRANXA (50 m a 250 m)	Millo e pastos.
	3ª FRANXA (250 m ou máis)	Monte alto (eucaliptos, carballos e pinos).
OBSERVACIÓNS:		

EDIFICACIÓNS:

- Nº de VIVENDAS Tradicional: 16 Moderna: 1

- ESTADO de CONSERVACIÓN A vivenda tradicional atópase en diferentes estados de conservación.

- TIPOLOXÍA/ALTURA

Casa rural de pedra, con estrutura de B+I, con muros de cachotería, lucidos con morteiro de cemento, en algúns casos, con esquinais e marcos de xanelas e portas, en cantería. Cuberta a dúas augas con acabado de tella camba, que en algúns casos se estende sobre os anexos.

Vivenda nova con estrutura de B+I, muros de ladrillo lucidos con morteiro de cemento e cuberta a dúas augas.

- Nº de CONST. AUXILIARES Tradicional: 14 Moderna: 11

- TIPOLOXÍA E ESTADO DE CONSERVACIÓN

Alpendre con muros de pedra, bloque ou ladrillo, con acabado baseado en tella camba sobre pranchas de fibrocemento e viguetas de formigón ou estrutura de madeira, empregado para gardar animais de granxa, maquinaria agrícola e apeiros de labranza.

- HÓRREOS Tradicional: 7 Moderno: 1

- EDIFICACIÓNS NON RESIDENCIAIS

Agropecuarias	
Non agropecuarias	

EQUIPAMENTOS e ESPACIOS LIBRES:

TIPO	DENOMINACIÓN	TITUL.	S. EQ.	S. PARC.
DPL	Pista polideportiva	Munic.	1898 m²	

SERVICIOS URBANÍSTICOS:

SERVICIO	TIPO
Abast. Auga	Traída veciñal/Traída individual
Saneamento	Saneamento
Electricidade	Sí
Alum. Público	Sí
Telefonía	Sí
Rec. Lixos	Sí
Transporte	Escolar

USOS:

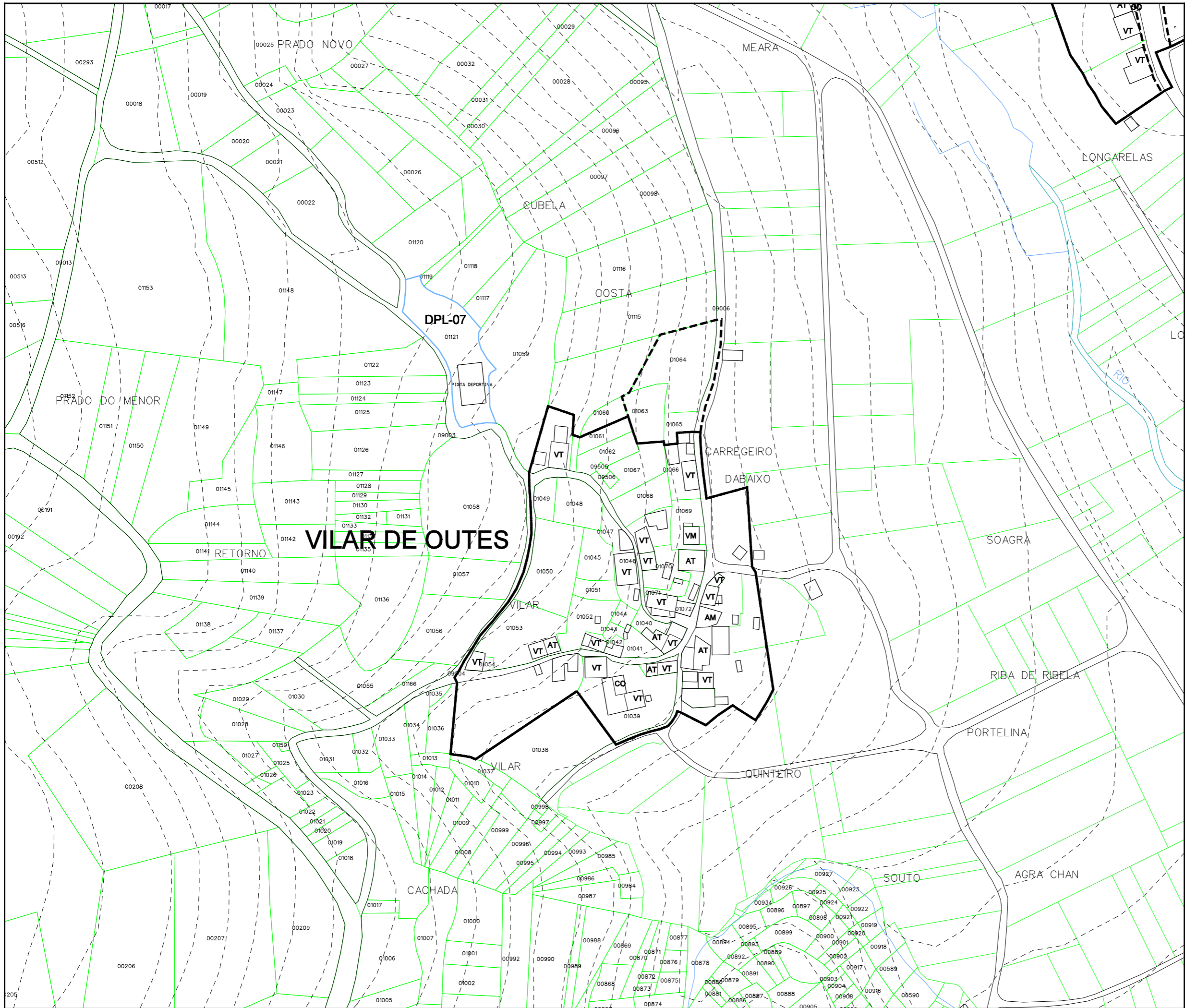
INDUSTRIAL:
HOTELEIRO:
COMERCIAL:
OUTROS:

CRITERIOS de DELIMITACIÓN:

Tomouse un primeiro criterio onde o número de vivendas sexa maior ou igual a dúas, a partir das cales, e seguindo as pautas que se sinalan no artigo 13 da Lei 9/2002, de 30 de decembro, de ordenación urbanística e protección do medio rural de Galicia, se creou unha primeira poligonal que pecha as edificacións tradicionais seguindo o parcelario e as pegadas físicas existentes, e como máximo a 50 metros de ditas edificacións, de modo que o ámbito delimitado presente unha consolidación pola edificación de, alomenos, o 50%, pasando a formar o que podemos denominar como núcleo rural tradicional.

A partir desta creouse outra poligonal que delimitará o área de expansión de dito núcleo






Parroquia:	OUTES (San Pedro)	Fecha:	DECEMBRO 2010
		Escala:	1:2000
Núcleo:	O VILAR DE OUTES	Número:	07.19

LENDA	
	NÚCLEO RURAL TRADICIONAL
	ÁREA DE EXPANSIÓN

VR	Vivenda en ruínas	CO	Cuberto
VT	Vivenda tradicional	HT	Hórreo tradicional
VM	Vivenda moderna	HM	Hórreo moderno
AT	Alpendre tradicional	R	Ruína
AM	Alpendre moderno	N	Nave

EQUIPAMENTOS E ESPACIOS LIBRES		
S. Local	S. Xeral	Tipo
ELL-nº	ELX-nº	ESPACIOS LIBRES
ZVL-nº	ZVX-nº	ZONAS VERDES
ADL-nº	ADX-nº	ADMINISTRATIVO
CEL-nº	CEX-nº	CEMITERIO
DPL-nº	DPX-nº	DEPORTIVO
DCL-nº	DCX-nº	DOCENTE
REL-nº	REX-nº	RELIXIOSO
RCL-nº	RCX-nº	CONXUNTO PARROQUIAL
SAL-nº	SAX-nº	SANITARIO - ASISTENCIAL
SRL-nº	SRX-nº	SERVICIOS URBANISTICOS
SCL-nº	SCX-nº	SOCIO - CULTURAL
		LÍMITE DE EQUIP./ ESPACIO LIBRE

CATÁLOGO		
Arquitec.	Arqueoló.	Tipo
AR-nº		ARQUITECTURA RELIXIOSA
CR-nº		CRUCEIROS E PETOS
AC-nº		ARQUITECTURA CIVIL
CP-nº		CONSTRUCCIÓN POPULARES
OC-nº		OBRA CIVIL
	GA-nº	XACEMENTO ARQUEOLÓXICO
		PROTEC. ELEMENTO CATALOGADO
		ÁREA DE RESPECTO

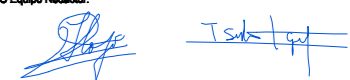


Concello de Outes


PLAN XERAL DE ORDENACIÓN MUNICIPAL
DOCUMENTO DE APROBACIÓN DEFINITIVA

MODELO DE ASENTAMENTO POBOACIONAL

O Equipo Redactor:



Estudio Técnico Galego, S.A.



PARROQUIA:	NÚCLEO:
OUTES (SAN PEDRO)	VISTA ALEGRE
	07.20

DATOS do NÚCLEO:

- HABITANTES Núcleo: 28

- SITUACIÓN

Localízase na zona centro do concello e sueste da parroquia, nas proximidades dos núcleos de A Serra de Outes ao norte, Coiradas ao leste e A Xurisdición ao sudoeste.

- TOPOGRAFÍA

Nunha zona abondo chá polas suas proximidades á enseada de Outes.

- ORIENTACIÓN Norte - Sur.

- ESTRUCTURA VIARIA (Tipo e estado dos camiños)

Atópase integrada por unha pista municipal, de ancho escaso e asine irregular, sen beiravías ou dominados pola natureza, con escasez de sinalización que dificulta o seu tránsito. Remata no núcleo.

- TIPOLOXÍA e OBSERVACIÓNS

Núcleo concentrado tradicional con predominio da casa rural de pedra sobre a vivenda moderna ou tipo chalet. En ambos casos atópanse rodeados de numerosos anexos.

- CULTIVOS	1ª FRANXA (interior a 50 m)	Pequenas hortas, vides e árbores froiteiras.
	2ª FRANXA (50 m a 250 m)	Millo e pastos.
	3ª FRANXA (250 m ou máis)	Monte alto (eucaliptos, carballos e pinos).

OBSERVACIÓNS:

EDIFICACIÓNS:

- Nº de VIVENDAS	Tradicional: 10	Moderna: 4
- ESTADO de CONSERVACIÓN	A vivenda tradicional atópase en diferentes estados de conservación.	

- TIPOLOXÍA/ALTURA

Casa rural de pedra, con estrutura de B+I, con muros de cachotería, lucidos con morteiro de cemento, en algúns casos, con esquinais e marcos de xanelas e portas, en cantería. Cuberta a dúas augas con acabado de tella camba, que en algúns casos se estende sobre os anexos.

Vivenda nova con estrutura de B+I, muros de ladrillo lucidos con morteiro de cemento e cuberta a dúas augas.

- Nº de CONST. AUXILIARES	Tradicional: 8	Moderna: 14
---------------------------	----------------	-------------

- TIPOLOXÍA E ESTADO DE CONSERVACIÓN

Alpendre con muros de pedra, bloque ou ladrillo, con acabado baseado en tella camba sobre pranchas de fibrocemento e viguetas de formigón ou estrutura de madeira, empregado para gardar animais de granxa, maquinaria agrícola e apeiros de labranza.

- HÓRREOS	Tradicional: 7	Moderno: 0
-----------	----------------	------------

- EDIFICACIÓNS NON RESIDENCIAIS

Agropecuarias	
Non agropecuarias	

EQUIPAMENTOS e ESPACIOS LIBRES:

TIPO	DENOMINACIÓN	TITUL.	S. EQ.	S. PARC.
ZVX	Zona verde		61.223 m²	

SERVICIOS URBANÍSTICOS:

SERVICIO	TIPO
Abast. Auga	Abastecemento
Saneamento	Saneamento
Electricidade	Sí
Alum. Público	Sí
Telefonía	Sí
Rec. Lixos	Sí
Transporte	Escolar

USOS:

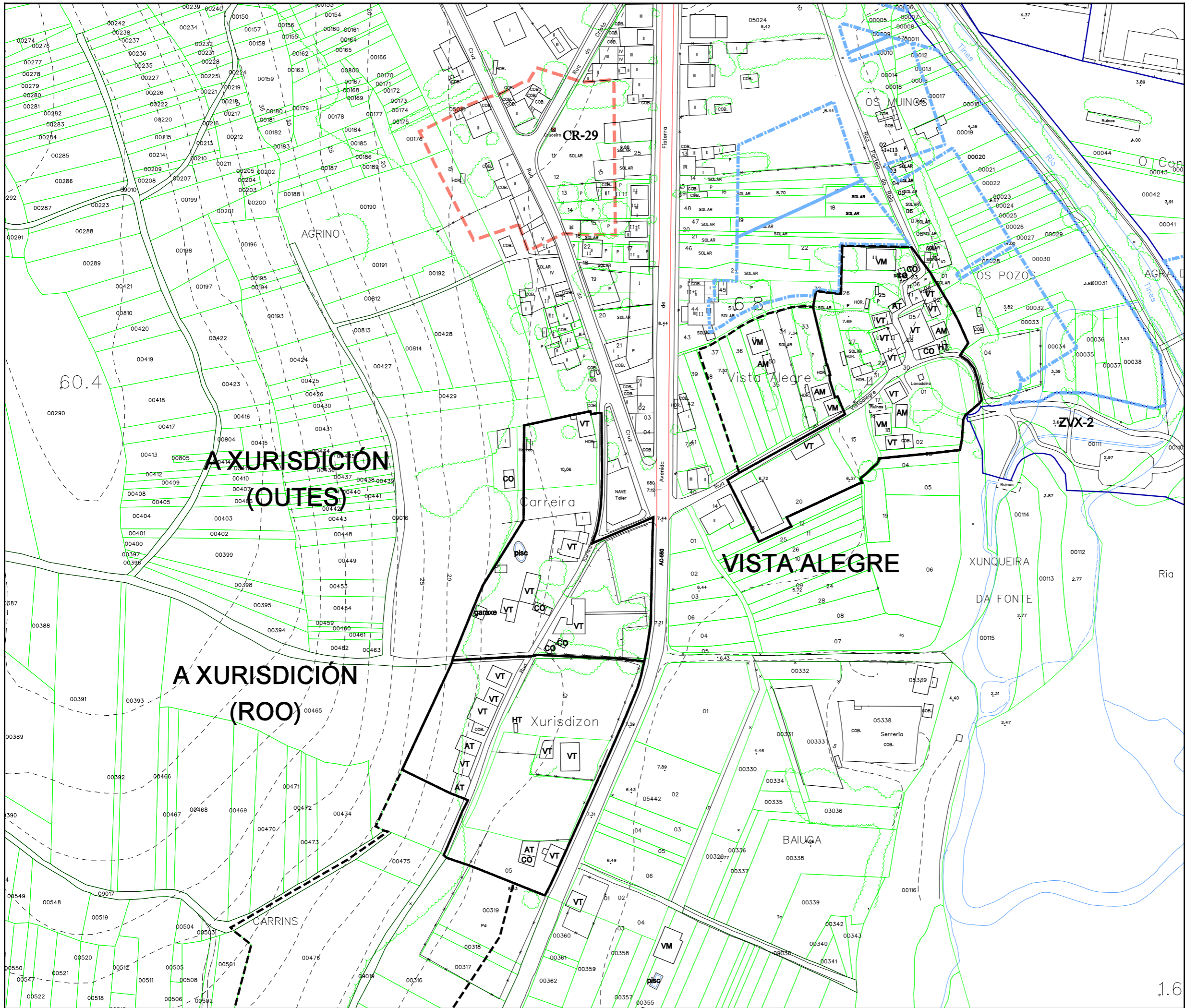
INDUSTRIAL:
HOTELEIRO:
COMERCIAL:
OUTROS:

CRITERIOS de DELIMITACIÓN:

Tomouse un primeiro criterio onde o número de vivendas sexa maior ou igual a dúas, a partir das cales, e seguindo as pautas que se sinalan no artigo 13 da Lei 9/2002, de 30 de decembro, de ordenación urbanística e protección do medio rural de Galicia, se creou unha primeira poligonal que pecha as edificacións tradicionais seguindo o parcelario e as pegadas físicas existentes, e como máximo a 50 metros de ditas edificacións, de modo que o ámbito delimitado presente unha consolidación pola edificación de, alomenos, o 50%, pasando a formar o que podemos denominar como núcleo rural tradicional.

A partir desta creouse outra poligonal que tenta englobar ao resto de edificacións, que delimitará o área de expansión de dito núcleo





Parroquia:	OUTES (San Pedro)	Fecha:	DECEMBRO 2010
Número:	VISTA ALEGRE	Escala:	1:2000
		Número:	07.20

LEENDA	
	NÚCLEO RURAL TRADICIONAL
	ÁREA DE EXPANSIÓN

VR	Vivenda en ruínas	CO	Cuberto
VT	Vivenda tradicional	HT	Hórreo tradicional
VM	Vivenda moderna	HM	Hórreo moderno
AT	Alpendre tradicional	R	Ruína
AM	Alpendre moderno	N	Nave

EQUIPAMENTOS E ESPACIOS LIBRES		
S. Local	S. Xeral	Tipo
ELL-nº	ELX-nº	ESPACIOS LIBRES
ZVL-nº	ZVX-nº	ZONAS VERDES
ADL-nº	ADX-nº	ADMINISTRATIVO
CEL-nº	CEX-nº	CEMITERIO
DPL-nº	DPX-nº	DEPORTIVO
DCL-nº	DCX-nº	DOCENTE
REL-nº	REX-nº	RELIXIOSO
RCL-nº	RCX-nº	CONXUNTO PARROQUIAL
SAL-nº	SAX-nº	SANITARIO - ASISTENCIAL
SRL-nº	SRX-nº	SERVICIOS URBANISTICOS
SCL-nº	SCX-nº	SOCIO - CULTURAL
		LÍMITE DE EQUIP./ ESPACIO LIBRE

CATÁLOGO		
Arquitect.	Arqueoló.	Tipo
AR-nº		ARQUITECTURA RELIXIOSA
CR-nº		CRUCEIROS E PETOS
AC-nº		ARQUITECTURA CIVIL
CP-nº		CONSTRUCCIÓN POPULARES
OC-nº		OBRA CIVIL
	GA-nº	XACEMENTO ARQUEOLÓXICO
		PROTEC. ELEMENTO CATALOGADO
		ÁREA DE RESPECTO

PLAN XERAL DE ORDENACIÓN MUNICIPAL
DOCUMENTO DE APROBACIÓN DEFINITIVA

MODELO DE ASENTAMENTO POBOACIONAL

Concello de Outes

O Equipo Redactor:

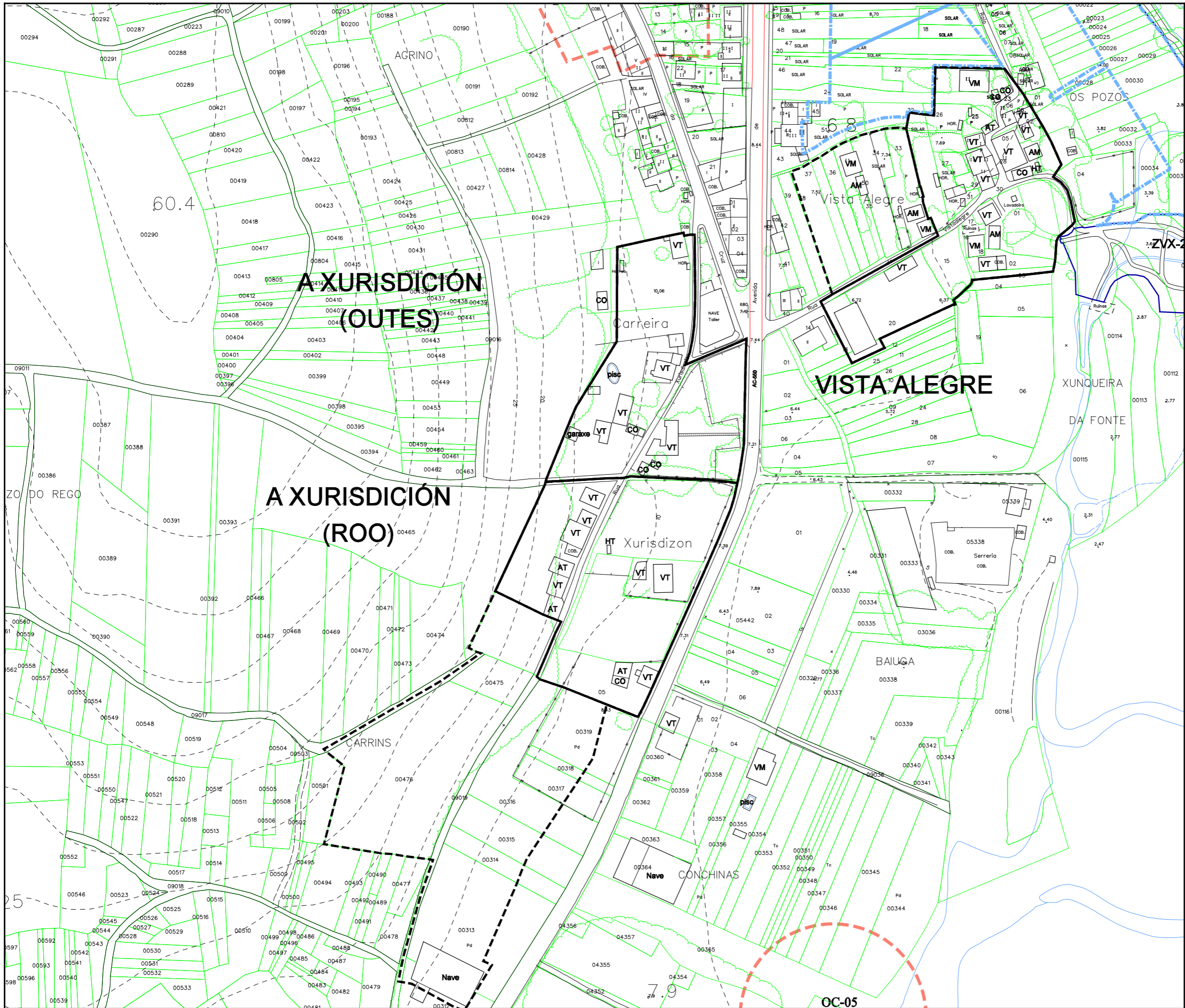
Estudio Técnico Galego, S.A.

PARROQUIA:	NÚCLEO:					
OUTES (SAN PEDRO)	XURISDICIÓN, A					
DATOS do NÚCLEO:	07.21					
- HABITANTES	Núcleo: 11					
- SITUACIÓN						
Localízase na zona centro do concello e sueste da parroquia, nas proximidades dos núcleos de A Serra de Outes ao norte, Vista Alegre ao leste e Cambeiro de Abaixo ao oeste.						
- TOPOGRAFÍA						
nunha zona abondo chá polas súas proximidades á enseada de Outes.						
- ORIENTACIÓN	Nordés - Sudoeste.					
- ESTRUCTURA VIARIA (Tipo e estado dos camiños)						
Atópase integrada por unha pista municipal, de ancho escaso e asine irregular, sen beiravías ou dominados pola natureza, con escasez de sinalización que dificulta o seu tránsito.						
- TIPOLOXÍA e OBSERVACIÓNS						
Núcleo espallado tradicional onde só atopamos expoñentes da casa rural de pedra.						
- CULTIVOS	1ª FRANXA (interior a 50 m) Pequenas hortas, vides e árbores froiteiras.					
	2ª FRANXA (50 m a 250 m) Millo e pastos.					
	3ª FRANXA (250 m ou máis) Monte alto (eucaliptos, carballos e pinos).					
OBSERVACIÓNS:						
EDIFICACIÓNS:						
- Nº de VIVENDAS	Tradicional: 6 Moderna: 0					
- ESTADO de CONSERVACIÓN	A vivenda tradicional atópase en diferentes estados de conservación.					
- TIPOLOXÍA/ALTURA						
Casa rural de pedra, con estrutura de B+I, con muros de cachotería, lucidos con morteiro de cemento, en algúns casos, con esquinais e marcos de xanelas e portas, en cantería. Cuberta a dúas augas con acabado de tella camba, que en algúns casos se estende sobre os anexos.						
- Nº de CONST. AUXILIARES	Tradicional: 4 Moderna: 8					
- TIPOLOXÍA E ESTADO DE CONSERVACIÓN						
Alpendre con muros de pedra, bloque ou ladrillo, con acabado baseado en tella camba sobre pranchas de fibrocemento e viguetas de formigón ou estrutura de madeira, empregado para gardar animais de granxa, maquinaria agrícola e apeiros de labranza.						
- HÓRREOS	Tradicional: 1 Moderno: 0					
- EDIFICACIÓNS NON RESIDENCIAIS						
Agropecuarias						
Non agropecuarias						
EQUIPAMENTOS e ESPACIOS LIBRES:	SERVICIOS URBANÍSTICOS:					
TIPO	DENOMINACIÓN	TITUL.	S. EQ.	S. PARC.	SERVICIO	TIPO
					Abast. Auga	Abastecemento
					Saneamento	Saneamento
					Electricidade	Sí
					Alum. Público	Sí
					Telefonía	Sí
					Rec. Lixos	Sí
					Transporte	Escolar
USOS:						
INDUSTRIAL:						
HOTELEIRO:						
COMERCIAL:						
OUTROS:						

CRITERIOS de DELIMITACIÓN:

Tomouse un primeiro criterio onde o número de vivendas sexa maior ou igual a dúas, a partir das cales, e seguindo as pautas que se sinalan no artigo 13 da Lei 9/2002, de 30 de decembro, de ordenación urbanística e protección do medio rural de Galicia, se creou unha primeira poligonal que pecha as edificacións tradicionais seguindo o parcelario e as pegadas físicas existentes, e como máximo a 50 metros de ditas edificacións, de modo que o ámbito delimitado presente unha consolidación pola edificación de, alomenos, o 50%, pasando a formar o que podemos denominar como núcleo rural tradicional.






Parroquia:	OUTES (San Pedro)	Fecha:	DECEMBRO 2010
		Escala:	1:2000
Número:	A XURISDICIÓN	Número:	07.21

LEENDA	
	NÚCLEO RURAL TRADICIONAL
	ÁREA DE EXPANSIÓN

VR	Vivenda en ruínas	CO	Cuberto
VT	Vivenda tradicional	HT	Hórreo tradicional
VM	Vivenda moderna	HM	Hórreo moderno
AT	Alpendre tradicional	R	Ruína
AM	Alpendre moderno	N	Nave

EQUIPAMENTOS E ESPACIOS LIBRES		
S. Local	S. Xeral	Tipo
ELL-nº	ELX-nº	ESPACIOS LIBRES
ZVL-nº	ZVX-nº	ZONAS VERDES
ADL-nº	ADX-nº	ADMINISTRATIVO
CEL-nº	CEX-nº	CEMITERIO
DPL-nº	DPX-nº	DEPORTIVO
DCL-nº	DCX-nº	DOCENTE
REL-nº	REX-nº	RELIXIOSO
RCL-nº	RCX-nº	CONXUNTO PARROQUIAL
SAL-nº	SAX-nº	SANITARIO - ASISTENCIAL
SRL-nº	SRX-nº	SERVICIOS URBANISTICOS
SCL-nº	SCX-nº	SOCIO - CULTURAL
		LÍMITE DE EQUIP./ ESPACIO LIBRE

CATÁLOGO		
Arquitec.	Arqueoló.	Tipo
AR-nº		ARQUITECTURA RELIXIOSA
CR-nº		CRUCEIROS E PETOS
AC-nº		ARQUITECTURA CIVIL
CP-nº		CONSTRUCCIÓN POPULARES
OC-nº		OBRA CIVIL
	GA-nº	XACEMENTO ARQUEOLÓXICO
		PROTEC. ELEMENTO CATALOGADO
		ÁREA DE RESPECTO



Concello de Outes

Estudio Técnico Galego, S.A.

PLAN XERAL DE ORDENACIÓN MUNICIPAL
DOCUMENTO DE APROBACIÓN DEFINITIVA

MODELO DE ASENTAMENTO POBOACIONAL

O Equipo Redactor:

